

ДОРОЖНЫЕ ЗНАКИ

(по ГОСТу Р 52289-2004 и ГОСТу Р 52290-2004)

С последними изменениями от 21.12.2019, вступающими в силу **со 2 января 2020 года** (Постановление Правительства РФ №1747).

1. Предупреждающие знаки (с пояснениями)

Предупреждающие знаки информируют водителей о приближении к опасному участку дороги, движение по которому требует принятия мер, соответствующих обстановке. Каждый предупреждающий дорожный знак имеет комментарий, поясняющий действие знака дорожного движения в различных ситуациях.



1.1 "Железнодорожный переезд со шлагбаумом".

Предупреждает о приближении к ж/д переезду со шлагбаумом. Вне населённого пункта (н.п.) устанавливается на расстоянии 150-300 м, в населённом пункте - на расстоянии 50-100 м. Знак может устанавливаться и на ином расстоянии, но при этом расстояние оговаривается таб.8.1.1 "Расстояние до объекта".

Водителю ТС пересекать ж/д пути можно только по ж/д переездам, уступая дорогу поезду (локомотиву, дрезине).

Знаки 1.1, 1.2 обязательно повторяются вне н. п., при этом второй знак устанавливается на расстоянии не менее 50 м (всего повторяется вне н. п. 6 знаков).

Запрещается:

- а) обгон на ж/д переездах и ближе, чем за 100 м перед ними;
- б) остановка и стоянка на ж/д переездах;
- в) стоянка ближе 50 м от ж/д переездов;
- г) разворот;
- д) движение задним ходом;
- е) провозить через переезд в нетранспортном положении сельскохозяйственные, дорожные, строительные и другие машины;
- ж) движение тихоходных машин, скорость которых менее 8 км/ч, а также тракторных саней-волокуш без разрешения начальника дистанции пути;
- з) объезжать с выездом на полосу встречного движения стоящие перед закрытым шлагбаумом ТС;
- и) самовольно открывать шлагбаум.



1.2 "Железнодорожный переезд без шлагбаума".

Предупреждает о приближении к ж/д переезду без шлагбаума. Вне населённого пункта (н.п.) устанавливается на расстоянии 150-300 м, в населённом пункте - на расстоянии 50-100 м. Знак может устанавливаться и на ином расстоянии, но при этом расстояние оговаривается таб.8.1.1 "Расстояние до объекта".

Водителю ТС пересекать ж/д пути можно только по ж/д переездам, уступая дорогу поезду (локомотиву, дрезине).

Знаки 1.1, 1.2 обязательно повторяются вне н. п., при этом второй знак устанавливается на расстоянии не менее 50 м (всего повторяется вне н. п. 6 знаков).

Запрещается:


- а) обгон на ж/д переездах и ближе, чем за 100 м перед ними;
- б) остановка и стоянка на ж/д переездах;
- в) стоянка ближе 50 м от ж/д переездов;
- г) разворот;
- д) движение задним ходом;
- е) провозить через переезд в нетранспортном положении сельскохозяйственные, дорожные, строительные и другие машины;
- ж) движение тихоходных машин, скорость которых менее 8 км/ч, а также тракторных саней-волокуш без разрешения начальника дистанции пути;
- з) объезжать с выездом на полосу встречного движения стоящие перед закрытым шлагбаумом ТС;
- и) самовольно открывать шлагбаум.



1.3.1 "Однопутная железная дорога".

Устанавливается непосредственно перед ж/д переездом.

Устанавливается только при наличии одного пути.

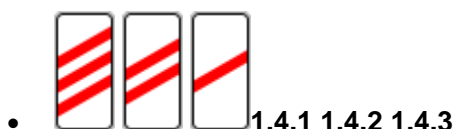


1.3.2 "Многопутная железная дорога".

Устанавливается непосредственно перед ж/д переездом.

Устанавливается при наличии двух и более путей (3, 4, 5 и т. д.).

При отсутствии шлагбаумов на железнодорожном переезде знаки 1.3.1 и 1.3.2 определяют размер переезда.

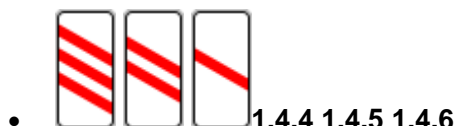


1.4.1, 1.4.2, 1.4.3 "Приближение к железнодорожному переезду".

Дополнительное предупреждение о приближении к железнодорожному переезду вне населенных пунктов.

Устанавливаются вне н. п. на расстоянии 150-300 метров, при этом расстояние между знаками пропорциональное.

Знаки 1.4.1-1.4.3 устанавливаются с правой стороны дороги.



1.4.4, 1.4.5, 1.4.6 "Приближение к железнодорожному переезду".

Дополнительное предупреждение о приближении к железнодорожному переезду вне населенных пунктов.

Устанавливаются вне н. п. на расстоянии 150-300 метров, при этом расстояние между знаками пропорциональное.

Знаки 1.4.4-1.4.6 устанавливаются с левой стороны дороги.



1.5 "Пересечение с трамвайной линией".

Устанавливается в н. п. за 50-100 м. до пересечения с трамвайной линией, вне н. п. - за 150-300 м, может устанавливаться и на ином расстоянии, но при этом расстояние оговаривается таб. 8.1.1 "Расстояние до объекта".

1. При одновременном праве на движение (когда транспортные средства находятся в равнозначных условиях) водители трамваев имеют преимущество.
2. Вне перекрестков, где трамвайные пути пересекают путь движения безрельсовых транспортных средств, трамвай имеет преимущество, кроме случаев выезда из депо.
3. При "разводке" транспортных средств на пересечениях отсутствует понятие "под прикрытием трамваев".



1.6 "Пересечение равнозначных дорог".

Устанавливается в н. п. за 50-100 м, вне н. п. - за 150-300 м, знак может устанавливаться и на ином расстоянии, но при этом расстояние оговаривается таб. 8.1.1 "Расстояние до объекта".

На таких перекрестках равнозначных дорог обгон запрещен всех видов транспорта всеми транспортными средствами.



1.7 "Пересечение с круговым движением".

Устанавливается в н. п. за 50-100 м, вне н. п. - за 150-300 м, знак может устанавливаться и на ином расстоянии, но при этом расстояние оговаривается таб. 8.1.1 "Расстояние до объекта".

При подъезде к такому пересечению рекомендуется снизить скорость до безопасных пределов и руководствоваться правилами проезда перекрестков.



1.8 "Светофорное регулирование".

Перекресток, пешеходный переход или участок дороги, движение на котором регулируется светофором.

Устанавливается в н. п. за 50-100 м, вне н. п. - за 150-300 м, знак может устанавливаться и на ином расстоянии, но при этом расстояние оговаривается таб. 8.1.1 "Расстояние до объекта".

Знак предупреждает о приближении к перекрестку, пешеходному переходу или участку дороги, движение на котором регулируется светофором.

Если на знаке желтый фон, то знак является временным.

В случаях если значения временных дорожных знаков и стационарных дорожных знаков противоречат друг другу, водители должны руководствоваться временными знаками.



1.9 "Разводной мост".

Разводной мост или паромная переправа.

Устанавливается в н. п. за 50-100 м, вне н. п. - за 150-300 м, знак может устанавливаться и на ином расстоянии, но при этом расстояние оговаривается таб. 8.1.1 "Расстояние до объекта".

Знак обязательно повторяется вне населенного пункта, при этом повторный знак устанавливается на расстоянии не менее 50 м.



1.10 "Выезд на набережную".

Выезд на набережную или берег.

Устанавливается в н. п. за 50-100 м, вне н. п. - за 150-300 м, знак может устанавливаться и на ином расстоянии, но при этом расстояние оговаривается таб. 8.1.1 "Расстояние до объекта".

Знак обязательно повторяется вне населенного пункта, при этом повторный знак устанавливается на расстоянии не менее 50 м.



1.11.1 "Опасный поворот (правый)".

Закругление дороги малого радиуса или с ограниченной видимостью.

Устанавливается в н. п. за 50-100 м, вне н. п. - за 150-300 м, знак может устанавливаться и на ином расстоянии, но при этом расстояние оговаривается таб. 8.1.1 "Расстояние до объекта".

Разница в направлении поворота (направо, налево). Знак информирует только о направлении первого поворота за знаком.



1.11.2 "Опасный поворот (левый)".

Закругление дороги малого радиуса или с ограниченной видимостью.

Устанавливается в н. п. за 50-100 м, вне н. п. - за 150-300 м, знак может устанавливаться и на ином расстоянии, но при этом расстояние оговаривается таб. 8.1.1 "Расстояние до объекта".

Разница в направлении поворота (направо, налево). Знак информирует только о направлении первого поворота за знаком.



1.12.1 "Опасные повороты (с первым поворотом направо)".

Участок дороги с опасными поворотами.

Устанавливается в н. п. за 50-100 м, вне н. п. - за 150-300 м, знак может устанавливаться и на ином расстоянии, но при этом расстояние оговаривается таб. 8.1.1 "Расстояние до объекта".

Знак информирует, что впереди ряд (или несколько) поворотов, при этом знак 1.12.1 указывает, что первый поворот после знака направо.



1.12.2 "Опасные повороты (с первым поворотом налево)".

Участок дороги с опасными поворотами.

Устанавливается в н. п. за 50-100 м, вне н. п. - за 150-300 м, знак может устанавливаться и на ином расстоянии, но при этом расстояние оговаривается таб. 8.1.1 "Расстояние до объекта".

Знак информирует, что впереди ряд (или несколько) поворотов. Знак 1.12.2 указывает, что первый поворот после знака налево. Направление следующих поворотов неизвестно.



1.13 "Крутой спуск".

Устанавливается в н. п. за 50-100 м, вне н. п. - за 150-300 м, знак может устанавливаться и на ином расстоянии, но при этом расстояние оговаривается таб. 8.1.1 "Расстояние до объекта".

Знаки 1.13, 1.14 могут устанавливаться без таб. 8.1.1 непосредственно перед крутым спуском или подъемом.

Уступить дорогу, при наличии препятствия на уклонах, обозначенных знаками 1.13 и 1.14, должен водитель ТС, движущегося на спуск.



1.14 "Крутой подъем".

Устанавливается в н. п. за 50-100 м, вне н. п. - за 150-300 м, знак может устанавливаться и на ином расстоянии, но при этом расстояние оговаривается таб. 8.1.1 "Расстояние до объекта".

Знаки 1.13, 1.14 могут устанавливаться без таб. 8.1.1 непосредственно перед крутым спуском или подъемом.

Уступить дорогу при наличии препятствия на уклонах, обозначенных знаками 1.13 и 1.14 , должен водитель ТС, движущегося на спуск.



1.15 "Скользкая дорога".

Участок дороги с повышенной скользкостью проезжей части.

Устанавливается в н. п. за 50-100 м, вне н. п. за 150-300 м, знак может устанавливаться и на ином расстоянии, но при этом расстояние оговаривается таб. 8.1.1 "Расстояние до объекта".

В целях предотвращения заноса на участках, обозначенных знаком, необходимо двигаться с пониженной скоростью, без резких ускорений и торможений, плавно вращая рулевое колесо, так как коэффициент сцепления шин с покрытием в силу обстоятельств очень мал.

Если на знаке желтый фон, то знак является временным.

В случаях если значения временных дорожных знаков и стационарных дорожных знаков противоречат друг другу, водители должны руководствоваться временными знаками.



1.16 "Неровная дорога".

Участок дороги, имеющий неровности на проезжей части (волнистость, выбоины, неплавные сопряжения с мостами и тому подобное).

Устанавливается в н. п. за 50-100 м, вне н. п. - за 150-300 м, знак может устанавливаться и на ином расстоянии, но при этом расстояние оговаривается таб. 8.1.1 "Расстояние до объекта".

Во избежание потери управления и устойчивости двигаться на таких участках следует с пониженной скоростью.

Если на знаке желтый фон, то знак является временным.

В случаях если значения временных дорожных знаков и стационарных дорожных знаков противоречат друг другу, водители должны руководствоваться временными знаками.



1.17 "Искусственная неровность".

Участок дороги с искусственной неровностью (неровностями) для принудительного снижения скорости.

Устанавливается в н. п. за 50-100 м, вне н. п. - за 150-300 м, знак может устанавливаться и на ином расстоянии, но при этом расстояние оговаривается таб. 8.1.1 "Расстояние до объекта".

Такая искусственная неровность водителями называется "лежачий полицейский".



1.18 "Выброс гравия".

Участок дороги, на котором возможен выброс гравия, щебня и тому подобного из-под колес транспортных средств.

Устанавливается в н. п. за 50-100 м, вне н. п. - за 150-300 м, знак может устанавливаться и на ином расстоянии, но при этом расстояние оговаривается таб. 8.1.1 "Расстояние до объекта".

Следует по возможности увеличить интервал и дистанцию между автомобилями, снизить скорость.

Если на знаке желтый фон, то знак является временным.

В случаях если значения временных дорожных знаков и стационарных дорожных знаков противоречат друг другу, водители должны руководствоваться временными знаками.



1.19 "Опасная обочина".

Участок дороги, на котором съезд на обочину опасен.

Устанавливается в н. п. за 50-100 м, вне н. п. - за 150-300 м, знак может устанавливаться и на ином расстоянии, но при этом расстояние оговаривается таб. 8.1.1 "Расстояние до объекта".

Категорического запрета для съезда на обочину нет. Но если возникла необходимость, то сделайте это крайне осторожно, а на большегрузных автомобилях лучше этого не делать.

Если на знаке желтый фон, то знак является временным.

В случаях если значения временных дорожных знаков и стационарных дорожных знаков противоречат друг другу, водители должны руководствоваться временными знаками.



1.20.1 "Сужение дороги". (с обеих сторон)

Устанавливается в н. п. за 50-100 м, вне н. п. - за 150-300 м, знак может устанавливаться и на ином расстоянии, но при этом расстояние оговаривается таб. 8.1.1 "Расстояние до объекта".

Приближаясь к сужению дороги, водитель должен снизить скорость и держаться ближе к правому краю проезжей части.

Если на знаке желтый фон, то знак является временным.

В случаях если значения временных дорожных знаков и стационарных дорожных знаков противоречат друг другу, водители должны руководствоваться временными знаками.



1.20.2 "Сужение дороги". (справа)

Устанавливается в н. п. за 50-100 м, вне н. п. - за 150-300 м, знак может устанавливаться и на ином расстоянии, но при этом расстояние оговаривается [таб. 8.1.1](#) "Расстояние до объекта".

Приближаясь к сужению дороги, водитель должен снизить скорость и держаться ближе к правому краю проезжей части.

Если на знаке желтый фон, то знак является временным.

В случаях если значения временных дорожных знаков и стационарных дорожных знаков противоречат друг другу, водители должны руководствоваться временными знаками.



1.20.3 "Сужение дороги". (слева)

Устанавливается в н. п. за 50-100 м, вне н. п. - за 150-300 м, знак может устанавливаться и на ином расстоянии, но при этом расстояние оговаривается [таб. 8.1.1](#) "Расстояние до объекта".

Приближаясь к сужению дороги, водитель должен снизить скорость и держаться ближе к правому краю проезжей части.

Если на знаке желтый фон, то знак является временным.

В случаях если значения временных дорожных знаков и стационарных дорожных знаков противоречат друг другу, водители должны руководствоваться временными знаками.



1.21 "Двустороннее движение".

Начало участка дороги (проезжей части) со встречным движением.

Устанавливается в н. п. за 50-100 м, вне н. п. - за 150-300 м, знак может устанавливаться и на ином расстоянии, но при этом расстояние оговаривается таб. 8.1.1 "Расстояние до объекта".

Знак устанавливается перед участком дороги (проезжей части) с встречным движением.

Если на знаке желтый фон, то знак является временным.

В случаях если значения временных дорожных знаков и стационарных дорожных знаков противоречат друг другу, водители должны руководствоваться временными знаками.



1.22 "Пешеходный переход".

Пешеходный переход, обозначенный знаками 5.19.1, 5.19.2 и (или) разметкой 1.14.1 и 1.14.2

Устанавливается в н. п. за 50-100 м, вне н. п. - за 150-300 м, знак может устанавливаться и на ином расстоянии, но при этом расстояние оговаривается таб. 8.1.1 "Расстояние до объекта".

Приближаясь к нерегулируемому пешеходному переходу, водитель должен повысить внимание, быть готовым, чтобы снизить скорость или остановиться уступая дорогу пешеходам, переходящим проезжую часть.



1.23 "Дети".

Участок дороги вблизи детского учреждения (школы, оздоровительного лагеря и тому подобного), на проезжей части которого возможно появление детей.

Устанавливается в н. п. за 50-100 м, вне н. п. - за 150-300 м, знак может устанавливаться и на ином расстоянии, но при этом расстояние оговаривается таб. 8.1.1 "Расстояние до объекта".

Обязательно повторяется вне н.п., при этом второй знак устанавливается на расстоянии не менее 50 м. Знак 1.23 повторяется и в населенных пунктах непосредственно в начале опасного участка. Следует снизить скорость, повысить внимание. Учитывайте, что действия детей неосознанны и непредсказуемы.



1.24 "Пересечение с велосипедной дорожкой или велопешеходной дорожкой".

Устанавливается в н. п. за 50-100 м, вне н. п. - за 150-300 м, знак может устанавливаться и на ином расстоянии, но при этом расстояние оговаривается таб. 8.1.1 "Расстояние до объекта".



1.25 "Дорожные работы".

Устанавливается в н. п. за 50-100 м, вне н. п. - за 150-300 м, знак может устанавливаться и на ином расстоянии, но при этом расстояние оговаривается таб. 8.1.1 "Расстояние до объекта".

Обязательно повторяется вне н. п., при этом второй знак устанавливается на расстоянии не менее 50 м. Знак 1.25 обязательно повторяется и в населенных пунктах непосредственно в начале опасного участка. При проведении краткосрочных работ на проезжей части может устанавливаться без таб. 8.1.1 на расстоянии 10 - 15 м до места проведения работ.

Дорожный знак 1.25 «Дорожные работы» теперь в любом случае выполняется на желтом фоне.



1.26 "Перегон скота".

Устанавливается в н. п. за 50-100 м, вне н. п. - за 150-300 м, знак может устанавливаться и на ином расстоянии, но при этом расстояние оговаривается таб. 8.1.1 "Расстояние до объекта".

Знак устанавливается перед участками дорог, проходящих вдоль неогороженных пастбищ, скотных дворов, ферм и т. п. Следует пропустить животных.



1.27 "Дикие животные".

Устанавливается в н. п. за 50-100 м, вне н. п. - за 150-300 м, знак может устанавливаться и на ином расстоянии, но при этом расстояние оговаривается [таб. 8.1.1](#) "Расстояние до объекта".

Устанавливается на участках дорог, где возможно появление диких животных. Столкновение с животными может привести к серьезным последствиям, поэтому следует двигаться со скоростью, обеспечивающей остановку.



1.28 "Падение камней".

Участок дороги, на котором возможны обвалы, оползни, падение камней.

Участок дороги, на котором возможны обвалы, оползни, падение камней. Устанавливается в н. п. за 50-100 м, вне н. п. - за 150-300 м, знак может устанавливаться и на ином расстоянии, но при этом расстояние оговаривается [таб. 8.1.1](#) "Расстояние до объекта".

Водителю необходимо повысить внимание и в случае возникновения обвалов, оползней и т. п., в зависимости от конкретной обстановки, следует либо остановиться, либо наоборот, увеличить скорость и проехать опасный участок.



1.29 "Боковой ветер".

Устанавливается в н. п. за 50-100 м, вне н. п. - за 150-300 м, знак может устанавливаться и на ином расстоянии, но при этом расстояние оговаривается [таб. 8.1.1](#) "Расстояние до объекта".

Водитель должен быть готов компенсировать отклонение автомобиля при резких и сильных порывах ветра при помощи своевременного поворота руля.



1.30 "Низколетящие самолеты".

Устанавливается в н. п. за 50-100 м, вне н. п. - за 150-300 м, знак может устанавливаться и на ином расстоянии, но при этом расстояние оговаривается таб. 8.1.1 "Расстояние до объекта".

Знак предупреждает об участках дорог, над которыми самолеты или вертолеты пролетают на небольшой высоте. Неожиданно возникший шум не должен отвлечь внимание водителя от дороги.



1.31 "Тоннель".

Тоннель, в котором отсутствует искусственное освещение, или тоннель, видимость въездного портала которого ограничена.

Устанавливается в н. п. за 50-100 м, вне н. п. - за 150-300 м, знак может устанавливаться и на ином расстоянии, но при этом расстояние оговаривается таб. 8.1.1 "Расстояние до объекта".

1. В тоннелях на движущемся транспортном средстве должны быть включены фары дальнего или ближнего света.

2. В тоннелях запрещаются: обгон, остановка и стоянка, разворот, движение задним ходом.



1.32 "Затор".

Участок дороги, на котором образовался затор.

Устанавливается в н. п. за 50-100 м, вне н. п. - за 150-300 м, знак может устанавливаться и на ином расстоянии, но при этом расстояние оговаривается таб. 8.1.1 "Расстояние до объекта".

Применяется в качестве временного или в знаках с изменяемым изображением перед перекрестком, откуда возможен объезд участка дороги, на котором образовался затор.



1.33 "Прочие опасности".

Участок дороги, на котором имеются опасности, не предусмотренные другими предупреждающими знаками.

Устанавливается в н. п. за 50-100 м, вне н. п. - за 150-300 м, знак может устанавливаться и на ином расстоянии, но при этом расстояние оговаривается таб. 8.1.1 "Расстояние до объекта".

Знак устанавливается перед участками дорог, вид опасности на которых не предусмотрен другими предупреждающими знаками. Например, в местах частого появления тумана, дыма и т. п.

Если на знаке желтый фон, то знак является временным.

В случаях если значения временных дорожных знаков и стационарных дорожных знаков противоречат друг другу, водители должны руководствоваться временными знаками.



1.34.1 "Направление поворота".

Указывает направление движения на закруглении дороги малого радиуса с ограниченной видимостью. Направление объезда ремонтируемого участка дороги. (направо)

1. Установка обязательна на поворотах с радиусом менее 30 м.
2. Устанавливаются непосредственно на повороте.



1.34.2 "Направление поворота".

Указывает направление движения на закруглении дороги малого радиуса с ограниченной видимостью. Направление объезда ремонтируемого участка дороги. (налево)

1. Установка обязательна на поворотах с радиусом менее 30 м.
2. Устанавливаются непосредственно на повороте.



1.34.3 "Направление поворота".

Указывает направление движения на Т-образном перекрестке или разветвлении дорог. Направление объезда ремонтируемого участка дороги.

Устанавливается непосредственно на повороте или Т-образном перекрестке.



1.35 "Участок перекрестка".

Обозначение приближения к перекрестку, участок которого обозначен разметкой 1.26 и на который запрещается выезжать, если впереди по пути следования образовался затор, который вынудит водителя остановиться, создав препятствие для движения транспортных средств в поперечном направлении, за исключением поворота направо или налево в случаях, установленных настоящими Правилами.

Знак 1.35 устанавливается на границе перекрестка. В случае если на сложных перекрестках невозможно установить дорожный знак на границе перекрестка, его устанавливают на расстоянии не более 30 метров до границы перекрестка.

2. Знаки приоритета (с пояснениями)



Знаки приоритета устанавливают очередность проезда перекрестков, пересечений проезжих частей или узких участков дороги. К каждому дорожному знаку приоритета дан комментарий, поясняющий действие знака дорожного движения в той или иной ситуации.



2.1 "Главная дорога".

Дорога, на которой предоставлено право преимущественного проезда нерегулируемых перекрестков.

Устанавливается непосредственно перед перекрестком.

Преимущество проезда перекрестков, не регулируемых регулировщиком, светофором.
ПОМНИТЕ!

На такой дороге Ваше преимущество может кончиться неожиданно для Вас в случае пересечения с транспортными средствами со спец. сигналами (скорая помощь, пожарная машина и т.п.). Зона действия - до знака 2.2 "Конец главной дороги".



2.2 "Конец главной дороги".

Действие знака 2.1 "Главная дорога" кончилось. Конец преимущественного проезда нерегулируемых перекрестков.



2.3.1 "Пересечение со второстепенной дорогой".

Предоставляет право преимущественного проезда нерегулируемого перекрестка транспортным средствам, находящимся на главной дороге.

Устанавливается непосредственно перед перекрестком.

На данных перекрестках разрешается обгон на дороге, являющейся главной по отношению к пересекаемой.



2.3.2, 2.3.4, 2.3.6 "Примыкание второстепенной дороги".

Предупреждает о близости примыкания второстепенной дороги справа.

Устанавливается непосредственно перед перекрестком.

На перекрестках, обозначенных знаками 2.3.2-2.3.7 разрешается обгон на дороге, являющейся главной по отношению к пересекаемой.



2.3.3, 2.3.5, 2.3.7 "Примыкание второстепенной дороги".

Предупреждает о близости примыкания второстепенной дороги слева.

Устанавливается непосредственно перед перекрестком.

На перекрестках, обозначенных знаками 2.3.2-2.3.7 разрешается обгон на дороге, являющейся главной по отношению к пересекаемой.



2.4 "Уступите дорогу".

Водитель должен уступить дорогу транспортным средствам, движущимся по пересекаемой дороге, а при наличии таб.8.13 - по главной.

Устанавливается непосредственно перед перекрестком (или у пересечения проезжих частей).

Знак определяет очередность проезда конкретного пересечения.

Где остановиться (если потребуется), чтобы уступить дорогу?

Вы не должны возобновлять или продолжать движение, осуществлять какой-либо маневр, если действие Вашего автомобиля вынудит других участников движения изменить направление движения или скорость. Поэтому, в случае необходимости, место остановки выбирайте сами, руководствуясь вышеназванным правилом.



2.5 "Движение без остановки запрещено".

Запрещается движение без остановки перед стоп-линией, а если ее нет - перед краем пересекаемой проезжей части. Водитель должен уступить дорогу ТС, движущимся по пересекаемой, а при наличии таб.8.13 - по главной дороге. Знак 2.5 может быть установлен перед железнодорожным переездом или карантинным постом. В этих случаях водитель должен остановиться перед стоп-линией, а при ее отсутствии - перед знаком.

Устанавливается у пересечения проезжих частей или у ж/д переезда и т. д.

Необходимо учитывать, что остановка обязательна, если знак установлен у пересечения проезжих частей - у стоп-линии (если она нанесена на проезжую часть), а если ее нет - не обязательно останавливаться на уровне знака, водитель может остановиться, проехав знак, но не далее границы пересечений.

Если знак установлен у ж/д переезда и т.д. - водитель обязан остановиться или у стоп-линии или, при ее отсутствии, - до знака. В этом случае остановка за знаком считается нарушением ПДД.

В случае работы светофора данным знаком не руководствуются.



2.6



2.6 (временный)

2.6 "Преимущество встречного движения".

Запрещается въезд на узкий участок дороги, если это может затруднить встречное движение. Водитель должен уступить дорогу встречным транспортным средствам, находящимся на узком участке или противоположном подъезде к нему.

Если на знаке желтый фон, то знак является временным.

В случаях если значения временных дорожных знаков и стационарных дорожных знаков противоречат друг другу, водители должны руководствоваться временными знаками.



2.7

2.7 "Преимущество перед встречным движением".

Узкий участок дороги, при движении по которому водитель пользуется преимуществом по отношению к встречным транспортным средствам.

Эти два знака (2.6 и 2.7) существовать друг без друга не могут. Если с одной стороны узкого участка стоит знак 2.6, то с другой стороны обязательно стоит знак 2.7.

3. Запрещающие знаки (с пояснениями)



Запрещающие знаки вводят или отменяют определенные ограничения движения. Каждый запрещающий дорожный знак имеет комментарий, поясняющий действие знака дорожного движения в различных ситуациях.



3.1 "Въезд запрещен".

Запрещается въезд всех транспортных средств в данном направлении.

Этот дорожный знак можно увидеть на дорогах с односторонним движением, на въезде против направления движения.

Действие знака не распространяется на маршрутные транспортные средства: трамвай, троллейбус, автобус.

Действует до первого перекрёстка.

Обиходное название знака — «кирпич».



3.2 "Движение запрещено".

Запрещается движение всех транспортных средств.

Запрещает движение соответствующих видов транспортных средств в обоих направлениях.

Действие знака не распространяется на:

1. Маршрутные ТС
2. ТС, управляемые инвалидами 1 и 2 групп, перевозящие таких инвалидов или детей-инвалидов, если на указанных транспортных средствах установлен опознавательный знак "Инвалид".
3. ТС, которые обслуживают предприятия, находящиеся в обозначенной зоне, а также обслуживают граждан или принадлежат гражданам, проживающим или работающим в обозначенной зоне.
4. ТС федеральной почтовой связи, имеющие белую диагональную полосу на синем фоне.

Действует до первого перекрёстка.



3.3 "Движение механических транспортных средств запрещено".

Движение механических транспортных средств запрещено. Гужевые повозки, велосипеды, веломобили и мопеды могут продолжать движение.

Запрещает движение соответствующих видов транспортных средств в обоих направлениях.

Действие знака не распространяется на:

1. Маршрутные ТС
2. ТС, управляемые инвалидами 1 и 2 групп, перевозящие таких инвалидов или детей-инвалидов, если на указанных транспортных средствах установлен опознавательный знак "Инвалид".
3. ТС, которые обслуживают предприятия, находящиеся в обозначенной зоне, а также обслуживают граждан или принадлежат гражданам, проживающим или работающим в обозначенной зоне.
4. ТС федеральной почтовой связи, имеющие белую диагональную полосу на синем фоне.

Действует до первого перекрёстка.



• 3.4

3.4 "Движение грузовых автомобилей запрещено".

Запрещается движение грузовых автомобилей и составов транспортных средств с разрешенной максимальной массой более 3,5 т (если на знаке не указана масса) или с разрешенной максимальной массой более указанной на знаке, а также тракторов и самоходных машин.

Знак 3.4 не запрещает движение грузовых автомобилей, предназначенных для перевозки людей, транспортных средств организаций федеральной почтовой связи, имеющих на боковой поверхности белую диагональную полосу на синем фоне, а также грузовых автомобилей без прицепа с разрешенной максимальной массой не более 26 тонн, которые обслуживают предприятия, находящиеся в обозначенной зоне. В этих случаях транспортные средства должны въезжать в обозначенную зону и выезжать из нее на ближайшем к месту назначения перекрестке.

Запрещает движение соответствующих видов транспортных средств в обоих направлениях.

Цифра на знаке обозначает разрешенную максимальную массу автомобиля (указывается в технической инструкции любого типа автомобилей). Отсутствие цифры на автомобиле обозначает, что под знак могут проезжать только автомобили с разрешенной максимальной массой не более 3,5 т (типа УАЗ, "ГАЗель" и т. п.).

Действует до первого перекрёстка.



• 3.5

3.5 "Движение мотоциклов запрещено".

Запрещается движение любых мотоциклов (колясками и без них).

Запрещает движение соответствующих видов транспортных средств в обоих направлениях.

Действие знака не распространяется на:

1. ТС, которые обслуживают предприятия, находящиеся в обозначенной зоне, а также обслуживают граждан или принадлежат гражданам, проживающим или работающим в обозначенной зоне.
2. ТС федеральной почтовой связи, имеющие белую диагональную полосу на синем фоне.

Действует до первого перекрёстка.



• 3.6

3.6 "Движение тракторов запрещено".

Запрещается движение тракторов любых видов и самоходных машин (скреперов, грейдеров и т. п.).

Запрещает движение соответствующих видов транспортных средств в обоих направлениях.

Действие знака не распространяется на:

1. ТС, которые обслуживают предприятия, находящиеся в обозначенной зоне, а также обслуживают граждан или принадлежат гражданам, проживающим или работающим в обозначенной зоне.
2. ТС федеральной почтовой связи, имеющие белую диагональную полосу на синем фоне.

Действует до первого перекрёстка.



• 3.7

3.7 "Движение с прицепом запрещено".

Запрещается движение грузовых автомобилей и тракторов с прицепами любого типа, а также буксировка механических транспортных средств.

Запрещает движение соответствующих видов транспортных средств в обоих направлениях.

Действие знака не распространяется на:

1. ТС, которые обслуживают предприятия, находящиеся в обозначенной зоне, а также обслуживают граждан или принадлежат гражданам, проживающим или работающим в обозначенной зоне.
2. ТС федеральной почтовой связи, имеющие белую диагональную полосу на синем фоне.

Действует до первого перекрёстка.



• 3.8

3.8 "Движение гужевых повозок запрещено".

Запрещается движение гужевых повозок (саней), верховых и вьючных животных, а также прогон скота.

Запрещает движение соответствующих видов транспортных средств в обоих направлениях.

Действие знака не распространяется на:

1. ТС, которые обслуживают предприятия, находящиеся в обозначенной зоне, а также обслуживают граждан или принадлежат гражданам, проживающим или работающим в обозначенной зоне.
2. ТС федеральной почтовой связи, имеющие белую диагональную полосу на синем фоне.

Действует до первого перекрёстка.



3.9 "Движение на велосипедах запрещено".

Запрещается движение велосипедов и мопедов.

Запрещает движение соответствующих видов транспортных средств в обоих направлениях.

Знак не запрещает вести руками велосипед (мопед) по тротуару (пешеходной дорожке), а при его отсутствии - по правой обочине дороги (по ходу движения транспортных средств).

Действует до первого перекрёстка.



3.10 "Движение пешеходов запрещено".

Запрещено движение пешеходов, а также лиц, которые считаются пешеходами: передвигающиеся в инвалидных колясках без двигателя, ведущие велосипед, мопед, мотоцикл, везущие санки, тележку, детскую или инвалидную коляску.

Действие знака распространяется только на ту сторону дороги, где он установлен.

Действует до первого перекрёстка.





3.11 (временный)

3.11 "Ограничение массы".

Запрещается движение транспортных средств, в том числе составов транспортных средств, общая фактическая масса которых больше указанной на знаке.

Если фактическая масса транспортного средства больше, чем на знаке, то водитель должен объехать участок дороги по другому маршруту.

Если на знаке желтый фон, то знак является временным.

В случаях если значения временных дорожных знаков и стационарных дорожных знаков противоречат друг другу, водители должны руководствоваться временными знаками.

Действует до первого перекрёстка.



3.12



3.12 (временный)

3.12 "Ограничение массы, приходящейся на ось транспортного средства".

Запрещается движение транспортных средств, у которых фактическая масса, приходящаяся на какую-либо ось, превышает указанную на знаке.

1. Приблизительно нагрузка на ось грузовых автомобилей распределяется: на двухосных автомобилях - 1/3 на переднюю часть, 2/3 на заднюю ось; на трехосных автомобилях - по 1/3 на каждую ось.
2. Если нагрузка на ось больше, чем на знаке, водитель должен объехать данный участок дороги по другому маршруту.

Если на знаке желтый фон, то знак является временным.

В случаях если значения временных дорожных знаков и стационарных дорожных знаков противоречат друг другу, водители должны руководствоваться временными знаками.

Действует до первого перекрёстка.



3.13 "Ограничение высоты".

Запрещается движение транспортных средств, габаритная высота которых (с грузом или без груза) больше указанной на знаке.

Если высота автомобиля (с грузом или без него) больше, чем на знаке, то водитель должен объехать участок дороги по другому маршруту.

Если на знаке желтый фон, то знак является временным.

В случаях если значения временных дорожных знаков и стационарных дорожных знаков противоречат друг другу, водители должны руководствоваться временными знаками.

Действует до первого перекрёстка.



3.14 "Ограничение ширины".

Запрещается движение транспортных средств, габаритная ширина которых (с грузом или без груза) больше указанной на знаке.

Если ширина автомобиля (с грузом или без него) больше, чем на знаке, то водитель должен объехать данный участок дороги по другому маршруту.

Если на знаке желтый фон, то знак является временным.

В случаях если значения временных дорожных знаков и стационарных дорожных знаков противоречат друг другу, водители должны руководствоваться временными знаками.

Действует до первого перекрёстка.



3.15



3.15 (временный)

3.15 "Ограничение длины".

Запрещается движение транспортных средств (составов транспортных средств) габаритная длина которых (с грузом или без груза) больше указанной на знаке.

Если габаритная длина автомобиля (составов транспортных средств) больше указанной на знаке, то водитель должен объехать данный участок дороги по другому маршруту.

Если на знаке желтый фон, то знак является временным.

В случаях если значения временных дорожных знаков и стационарных дорожных знаков противоречат друг другу, водители должны руководствоваться временными знаками.

Действует до первого перекрёстка.



3.16



3.16 (временный)

3.16 "Ограничение минимальной дистанции".

Запрещается движение транспортных средств с дистанцией между ними меньше указанной на знаке.

Зона действия:

1. От места установки до ближайшего перекрестка, а в населенном пункте при отсутствии перекрестка - до конца населенного пункта.
2. Действие знака не прерывается в местах выезда с прилегающих к дороге территорий и в местах пересечения (примыкания) с полевыми, лесными и другими второстепенными дорогами, перед которыми не установлены соответствующие знаки.

3. Зона действия может ограничиваться таб. 8.2.1 "Зона действия".

4. До знака 3.31 "Конец зоны всех ограничений".

Если на знаке желтый фон, то знак является временным.

В случаях если значения временных дорожных знаков и стационарных дорожных знаков противоречат друг другу, водители должны руководствоваться временными знаками.



• 3.17.1

3.17.1 "Таможня".

Запрещается проезд без остановки у таможни.



• 3.17.2

3.17.2 "Опасность".

Запрещается дальнейшее движение всех без исключения транспортных средств в связи с дорожно-транспортным происшествием, аварией, пожаром или другой опасностью.

Знак устанавливается в местах, угрожающих жизни и здоровью людей.

За знак проезд запрещен всем без исключения.



• 3.17.3

3.17.3 "Контроль".

Запрещается проезд без остановки через контрольные пункты.



• 3.18.1



3.18.1 (временный)

3.18.1 "Поворот направо запрещен".

Запрещает поворот направо.

1. Действие знака не распространяется на маршрутные транспортные средства (трамвай, троллейбус, автобус).
2. Действие знака распространяется на пересечение проезжих частей, перед которыми установлен знак.

Знак можно встретить на Автостанции, АЗС и дороге с односторонним движением. Знак запрещает только поворот направо и действует до первого перекрёстка. Разрешается движение прямо, налево и в обратном направлении.

Если на знаке желтый фон, то знак является временным.

В случаях если значения временных дорожных знаков и стационарных дорожных знаков противоречат друг другу, водители должны руководствоваться временными знаками.



3.18.2



3.18.2 (временный)

3.18.2 "Поворот налево запрещен".

Запрещает поворот налево.

ОБРАТИТЕ ВНИМАНИЕ: знак не запрещает разворот.

1. Действие знака не распространяется на маршрутные транспортные средства (трамвай, троллейбус, автобус).
2. Действие знака распространяется на пересечение проезжих частей, перед которыми установлен знак.

Знак можно встретить на Автостанции, АЗС и дороге с односторонним движением. Знак запрещает только поворот налево и действует до первого перекрёстка. Разрешается движение прямо, направо и в обратном направлении.

Если на знаке желтый фон, то знак является временным.

В случаях если значения временных дорожных знаков и стационарных дорожных знаков противоречат друг другу, водители должны руководствоваться временными знаками.



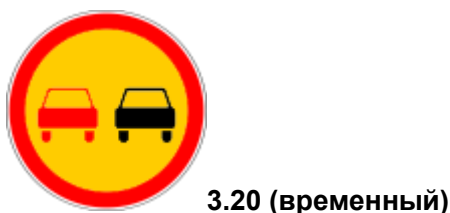
3.19 "Разворот запрещен".

ОБРАТИТЕ ВНИМАНИЕ: знак не запрещает поворот налево.

1. Действие знака не распространяется на маршрутные транспортные средства (трамвай, троллейбус, автобус).
2. Действие знака распространяется только на то пересечение, перед которым установлен знак.

Если на знаке желтый фон, то знак является временным.

В случаях если значения временных дорожных знаков и стационарных дорожных знаков противоречат друг другу, водители должны руководствоваться временными знаками.



3.20 "Обгон запрещен".

Запрещается обгон всех транспортных средств, кроме тихоходных транспортных средств, гужевых повозок, велосипедов, мопедов и двухколесных мотоциклов без бокового прицепа.

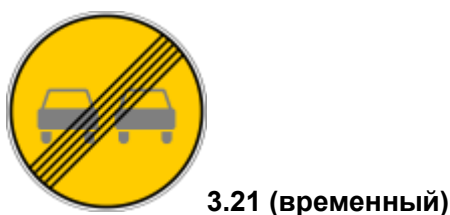
Зона действия:

1. От места установки до ближайшего перекрестка, а в населенном пункте при отсутствии перекрестка - до конца населенного пункта.
2. Действие знака не прерывается в местах выезда с прилегающих к дороге территорий и в местах пересечения (примыкания) с полевыми, лесными и другими второстепенными дорогами, перед которыми не установлены соответствующие знаки.

3. Зона действия может ограничиваться таб. 8.2.1 "Зона действия".
4. До знака 3.21 "Конец зоны запрещения обгона".
5. До знака 3.31 "Конец зоны всех ограничений".

Если на знаке желтый фон, то знак является временным.

В случаях если значения временных дорожных знаков и стационарных дорожных знаков противоречат друг другу, водители должны руководствоваться временными знаками.

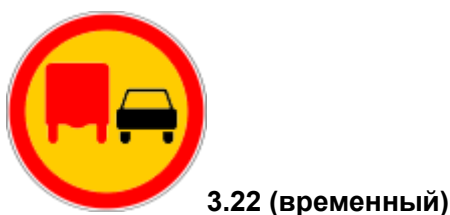


3.21 "Конец зоны запрещения обгона".

Отменяет действие знака 3.20 "Обгон запрещен".

Если на знаке желтый фон, то знак является временным.

В случаях если значения временных дорожных знаков и стационарных дорожных знаков противоречат друг другу, водители должны руководствоваться временными знаками.



3.22 "Обгон грузовым автомобилям запрещен".

Запрещается грузовым автомобилям с разрешенной максимальной массой более 3.5 т. обгон всех транспортных средств без исключения.

Зона действия:

1. От места установки до ближайшего перекрестка, а в населенном пункте при отсутствии перекрестка - до конца населенного пункта.
2. Действие знака не прерывается в местах выезда с прилегающих к дороге территорий и в местах пересечения (примыкания) с полевыми, лесными и другими второстепенными

дорогами, перед которыми не установлены соответствующие знаки.

3. Зона действия может ограничиваться таб. 8.2.1 "Зона действия".

4. До знака 3.23 "Конец зоны запрещения обгона грузовым автомобилям".

5. До знака 3.31 "Конец зоны всех ограничений".

Запрещается также обгон одиночных транспортных средств, если они движутся со скоростью не более 30 км/ч.

Тракторам запрещается обгон всех транспортных средств, кроме гужевых повозок и велосипедов.

Если на знаке желтый фон, то знак является временным.

В случаях если значения временных дорожных знаков и стационарных дорожных знаков противоречат друг другу, водители должны руководствоваться временными знаками.



3.23



3.23 (временный)

3.23 "Конец зоны запрещения обгона грузовым автомобилям".

Отменяет действие знака 3.22 "Обгон грузовым автомобилям запрещен".

Если на знаке желтый фон, то знак является временным.

В случаях если значения временных дорожных знаков и стационарных дорожных знаков противоречат друг другу, водители должны руководствоваться временными знаками.



3.24



3.24 (временный)

3.24 "Ограничение максимальной скорости".

Запрещается движение со скоростью (км/ч), превышающей указанную на знаке.

В случае превышения разрешенной скорости с разницей до +10 км/ч, Вас может остановить инспектор ГИБДД в том случае, если движение вашего автомобиля отличается от потока других, и при этом сделать только предупреждение. За превышение скоростного режима свыше +20 км/ч следует наказание - штраф; свыше +80 км/ч - штраф или лишение прав.

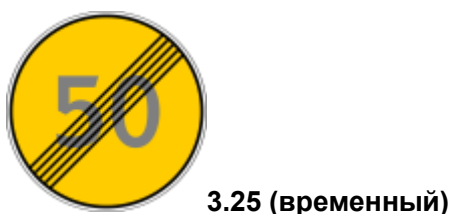
Разница до +20 км/ч допускается по причине того, что "радар" инспектора показывает мгновенную скорость, спидометр же водителя - среднюю скорость. На точность показаний спидометра также влияет величина радиуса качения колеса (Rк), которая не является величиной постоянной, кроме того, спидометр имеет грубую шкалу делений.

Зона действия:

1. От места установки до ближайшего перекрестка, а в населенном пункте при отсутствии перекрестка - до конца населенного пункта.
2. Действие знака не прерывается в местах выезда с прилегающих к дороге территорий и в местах пересечения (примыкания) с полевыми, лесными и другими второстепенными дорогами, перед которыми не установлены соответствующие знаки.
3. Зона действия может ограничиваться таб. 8.2.1 "Зона действия".
4. До такого же знака с другим значением скорости.
5. До знака 5.23.1 или 5.23.2 "Начало населенного пункта" с белым фоном.
6. До знака 3.25 "Конец зоны ограничения максимальной скорости".
7. До знака 3.31 "Конец зоны всех ограничений".

Если на знаке желтый фон, то знак является временным.

В случаях если значения временных дорожных знаков и стационарных дорожных знаков противоречат друг другу, водители должны руководствоваться временными знаками.



3.25 "Конец зоны ограничения максимальной скорости".

Отменяет действие знака 3.24 "Ограничение максимальной скорости".

Если на знаке желтый фон, то знак является временным.

В случаях если значения временных дорожных знаков и стационарных дорожных знаков противоречат друг другу, водители должны руководствоваться временными знаками.



3.26 "Подача звукового сигнала запрещена".

Запрещается пользоваться звуковыми сигналами, кроме тех случаев, когда сигнал подается для предотвращения дорожно-транспортного происшествия.

Зона действия:

1. От места установки до ближайшего перекрестка, а в населенном пункте при отсутствии перекрестка - до конца населенного пункта.
2. Действие знака не прерывается в местах выезда с прилегающих к дороге территорий и в местах пересечения (примыкания) с полевыми, лесными и другими второстепенными дорогами, перед которыми не установлены соответствующие знаки.
3. Зона действия может ограничиваться таб. 8.2.1 "Зона действия".
4. До знака 3.31 "Конец зоны всех ограничений".



3.27 "Остановка запрещена".

Запрещаются остановка и стоянка транспортных средств.

Действие знака не распространяется на маршрутные транспортные средства и транспортные средства, используемые в качестве легкового такси, в местах остановки маршрутных транспортных средств или стоянки транспортных средств, используемых в качестве легкового такси, обозначенных разметкой 1.17 и (или) знаками 5.16 - 5.18 соответственно.

Действие знака распространяется только на ту сторону дороги, на которой он установлен.

Зона действия:

1. От места установки до ближайшего перекрестка, а в населенном пункте при отсутствии перекрестка - до конца населенного пункта.
2. Действие знака не прерывается в местах выезда с прилегающих к дороге территорий и в местах пересечения (примыкания) с полевыми, лесными и другими второстепенными дорогами, перед которыми не установлены соответствующие знаки.
3. До действия повторного знака 3.27 «Остановка запрещена» с таб. 8.2.2, 8.2.3 «Зона действия». При этом не забывайте, таб. 8.2.3 указывает конец зоны действия знака. Сразу же за знаком остановка разрешена.
4. Определяется разметкой 1.4 желтого цвета.
5. До знака 3.31 "Конец зоны всех ограничений".



3.28 "Стоянка запрещена".

Запрещается стоянка транспортных средств.

Действие знака не распространяется на:

1. ТС, управляемые инвалидами, перевозящие инвалидов, в том числе детей-инвалидов,

- если на указанных транспортных средствах установлен опознавательный знак "Инвалид".
2. Такси с включенным таксометром.
 3. ТС федеральной почтовой связи, имеющие белую диагональную полосу на синем фоне.

Действие знака распространяется только на ту сторону дороги, на которой он установлен.

Зона действия:

1. От места установки до ближайшего перекрестка, а в населенном пункте при отсутствии перекрестка - до конца населенного пункта.
2. Действие знака не прерывается в местах выезда с прилегающих к дороге территорий и в местах пересечения (примыкания) с полевыми, лесными и другими второстепенными дорогами, перед которыми не установлены соответствующие знаки.
3. До действия повторного знака 3.28, 3.29, 3.30 с таб. 8.2.2, 8.2.3 «Зона действия». При этом таб. 8.2.3 указывает конец зоны действия знака. Сразу же за знаком стоянка разрешена.
4. Определяется разметкой 1.10 желтого цвета.
5. До знака 3.31 "Конец зоны всех ограничений".



3.29 "Стоянка запрещена по нечетным числам месяца".

При одновременном применении знаков 3.29 и 3.30 на противоположных сторонах проезжей части разрешается стоянка на обеих сторонах проезжей части с 19 часов до 21 часа (время перестановки).

Действие знака не распространяется на:

1. ТС, управляемые инвалидами, перевозящие инвалидов, в том числе детей-инвалидов, если на указанных транспортных средствах установлен опознавательный знак "Инвалид".
2. Такси с включенным таксометром.
3. ТС федеральной почтовой связи, имеющие белую диагональную полосу на синем фоне.

Действие знака распространяется только на ту сторону дороги, на которой он установлен.

Зона действия:

1. От места установки до ближайшего перекрестка, а в населенном пункте при отсутствии перекрестка - до конца населенного пункта.
2. Действие знака не прерывается в местах выезда с прилегающих к дороге территорий и в местах пересечения (примыкания) с полевыми, лесными и другими второстепенными дорогами, перед которыми не установлены соответствующие знаки.
3. До действия повторного знака 3.28, 3.29, 3.30 с таб. 8.2.2, 8.2.3 «Зона действия». При этом таб. 8.2.3 указывает конец зоны действия знака. Сразу же за знаком стоянка разрешена.
4. Определяется разметкой 1.10 желтого цвета.
5. До знака 3.31 "Конец зоны всех ограничений".



3.30 "Стоянка запрещена по четным числам месяца".

При одновременном применении знаков 3.29 и 3.30 на противоположных сторонах проезжей части разрешается стоянка на обеих сторонах проезжей части с 19 часов до 21 часа (время перестановки).

Действие знака не распространяется на:

1. ТС, управляемые инвалидами, перевозящие инвалидов, в том числе детей-инвалидов, если на указанных транспортных средствах установлен опознавательный знак "Инвалид".
2. Такси с включенным таксометром.
3. ТС федеральной почтовой связи, имеющие белую диагональную полосу на синем фоне.

Действие знака распространяется только на ту сторону дороги, на которой он установлен.

Зона действия:

1. От места установки до ближайшего перекрестка, а в населенном пункте при отсутствии перекрестка - до конца населенного пункта.
2. Действие знака не прерывается в местах выезда с прилегающих к дороге территорий и в местах пересечения (примыкания) с полевыми, лесными и другими второстепенными дорогами, перед которыми не установлены соответствующие знаки.
3. До действия повторного знака 3.28, 3.29, 3.30 с таб. 8.2.2, 8.2.3 «Зона действия». При этом таб. 8.2.3 указывает конец зоны действия знака. Сразу же за знаком стоянка разрешена.
4. Определяется разметкой 1.10 желтого цвета.
5. До знака 3.31 "Конец зоны всех ограничений".



3.31 "Конец зоны всех ограничений".

Отменяет действие следующих запрещающих знаков (установленных вместе или последовательно):

- 1) 3.16 Ограничение минимальной дистанции;
- 2) 3.20 Обгон запрещен;
- 3) 3.22 Обгон грузовым автомобилям запрещен;
- 4) 3.24 Ограничение максимальной скорости;
- 5) 3.26 Подача звукового сигнала запрещена;
- 6) 3.27 Остановка запрещена;
- 7) 3.28 Стоянка запрещена;
- 8) 3.29 Стоянка запрещена по нечетным числам месяца;
- 9) 3.30 Стоянка запрещена по четным числам месяца.



3.32 "Движение транспортных средств с опасными грузами запрещено".

Запрещается движение транспортных средств, оборудованных опознавательными знаками (информационными табличками) "Опасный груз".

Запрещает движение соответствующих видов транспортных средств в обоих направлениях.

Действие знака распространяется на ВСЕ транспортные средства, имеющие опознавательные знаки (информационные таблички) "Опасный груз".

Действует до первого перекрёстка.



3.33 "Движение транспортных средств с взрывчатыми и легковоспламеняющимися грузами запрещено".

Запрещается движение транспортных средств, осуществляющих перевозку взрывчатых веществ и изделий, а также других опасных грузов, подлежащих маркировке как легковоспламеняющиеся, кроме случаев перевозки указанных опасных веществ и изделий в ограниченном количестве, определяемом в порядке, установленном специальными правилами перевозки.

Запрещает движение соответствующих видов транспортных средств в обоих направлениях.

Опасные грузы подразделяются на классы:

- кл. 1 - взрывчатые вещества;
- кл. 2 - газы сжатые, сжиженные и растворенные под давлением;
- кл. 3 - легковоспламеняющиеся жидкости;
- кл. 4 - легковоспламеняющиеся вещества и материалы;
- кл. 5 - окисляющиеся вещества и органические перекиси;
- кл. 6 - ядовитые (токсичные) вещества;
- кл. 7 - радиоактивные и инфекционные материалы;
- кл. 8 - едкие и коррозионные материалы;
- кл. 9 - прочие опасные вещества.

Действует до первого перекрёстка.



3.34 "Движение автобусов запрещено". (Отменен с 18 июля 2018 года. - Постановление Правительства РФ от 30.05.2018 N 618.)

Запрещается движение автобусов. Дорожный знак 3.34 представляет собой круг в формате запрещающих дорожных знаков. В центре знака расположено изображение автобуса, аналогичное изображению, расположенному на табличке [8.4.4 "Вид транспортного средства"](#).

Действие знаков не распространяется на автобусы, осуществляющие регулярные перевозки пассажиров по муниципальным, межмуниципальным маршрутам регулярных перевозок и смежным межрегиональным маршрутам регулярных перевозок.

Зона действия знака 3.34 распространяется от места установки знака до ближайшего перекрестка за ним, а в населенных пунктах при отсутствии перекрестка - до конца населенного пункта. Действие знаков не прерывается в местах выезда с прилегающих к

дороге территорий и в местах пересечения (примыкания) с полевыми, лесными и другими второстепенными дорогами, перед которыми не установлены соответствующие знаки.

4. Предписывающие знаки (с пояснениями)



Предписывающие знаки устанавливаются в непосредственной близости от места, где вступает в силу предписание и могут повторяться, если компетентные органы считают это необходимым. К каждому предписывающему знаку дан комментарий, поясняющий действие знака дорожного движения в той или иной ситуации.



4.1.1 "Движение прямо".

Разрешается движение только прямо в случае, когда знак установлен непосредственно перед пересечением проезжих частей

Если знак установлен в начале участка дороги (т.е. на каком-либо расстоянии до пересечения дорог), то в этом случае знак не запрещает поворот только направо во дворы и на другие прилегающие территории (заправки, стоянки отдыха и т.п.).

Может быть применен знак с конфигурацией стрелок, соответствующей требуемым направлениям движения на конкретном пересечении.

Действие знака не распространяется на маршрутные транспортные средства.

Зона действия знака:

- а) действие знака распространяется на пересечение проезжих частей, перед которым установлен знак (только на первое пересечение за знаком);
- б) если знак установлен в начале участка дороги, действие знака распространяется до ближайшего перекрестка.



4.1.2 "Движение направо".

Разрешается движение только направо.

Действие знака не распространяется на маршрутные транспортные средства.

Зона действия знака распространяется на пересечение проезжих частей, перед которыми установлен знак (на первое пересечение за знаком).



4.1.3 "Движение налево".

Разрешается только движение налево или разворот.

Действие знака не распространяется на маршрутные транспортные средства.

Зона действия знака распространяется на пересечение проезжих частей, перед которыми установлен знак (на первое пересечение за знаком).



4.1.4 "Движение прямо или направо".

Разрешается движение только прямо или направо.

Действие знака не распространяется на маршрутные транспортные средства.

Зона действия знака распространяется на пересечение проезжих частей, перед которыми установлен знак (на первое пересечение за знаком).



4.1.5 "Движение прямо или налево".

Разрешается только движение прямо, налево или разворот.

Действие знака не распространяется на маршрутные транспортные средства.

Зона действия знака распространяется на пересечение проезжих частей, перед которыми установлен знак (на первое пересечение за знаком).



4.1.6 "Движение направо или налево".

Разрешается движение только направо, налево, а также, разворот.

Действие знака не распространяется на маршрутные транспортные средства.

Зона действия знака распространяется на пересечение проезжих частей, перед которыми установлен знак (на первое пересечение за знаком).



4.2.1 "Объезд препятствия справа".

Указывает, что объезд различного рода препятствий на проезжей части (в том числе островков безопасности) разрешается со стороны, указанной стрелкой.



4.2.2 "Объезд препятствия слева".

Указывает, что объезд различного рода препятствий на проезжей части (в том числе островков безопасности) разрешается со стороны, указанной стрелкой.



4.2.3 "Объезд препятствия справа или слева".

Объезд препятствия разрешается с любой стороны.



• 4.3

4.3 "Круговое движение".

Движение организовано по кругу в направлении стрелок.

Выезд на пересечение с круговым движением разрешается с любой полосы для движения. Предварительное перестроение не требуется.

Съезд производится по общим правилам маневрирования, из крайнего положения на проезжей части.



• 4.4.1

4.4.1 "Велосипедная дорожка".



• 4.4.2

4.4.2 "Конец велосипедной дорожки".



• 4.5.1

4.5.1 "Пешеходная дорожка".

Разрешается движение пешеходам и велосипедистам в случаях, указанных в пунктах 24.2 - 24.4 настоящих Правил.



• 4.5.2

4.5.2 "Пешеходная и велосипедная дорожка с совмещенным движением (велопешеходная дорожка с совмещенным движением)".



4.5.3 "Конец пешеходной и велосипедной дорожки с совмещенным движением (конец велопешеходной дорожки с совмещенным движением)".



4.5.4 "Пешеходная и велосипедная дорожка с разделением движения".

Велопешеходная дорожка с разделением на велосипедную и пешеходную стороны дорожки, выделенные конструктивно и (или) обозначенные горизонтальной разметкой 1.2, 1.23.2 и 1.23.3 или иным способом.



4.5.5 "Пешеходная и велосипедная дорожка с разделением движения".

Велопешеходная дорожка с разделением на велосипедную и пешеходную стороны дорожки, выделенные конструктивно и (или) обозначенные горизонтальной разметкой 1.2, 1.23.2 и 1.23.3 или иным способом.



4.5.6 "Конец пешеходной и велосипедной дорожки с разделением движения (конец велопешеходной дорожки с разделением движения)".



• 4.5.7 "Конец пешеходной и велосипедной дорожки с разделением движения (конец велопешеходной дорожки с разделением движения)".



• 4.6 "Ограничение минимальной скорости".

Разрешается движение только с указанной или большей скоростью (км/ч).

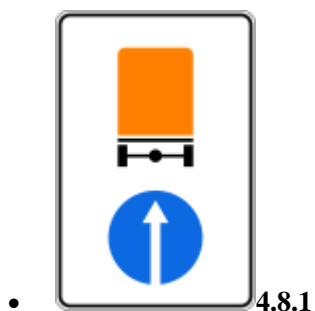
Зона действия: до знака 4.7 "Конец зоны ограничения минимальной скорости".

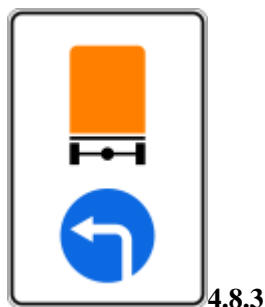
Не путайте этот знак со знаком 6.2 "Рекомендуемая скорость".



• 4.7 "Конец зоны ограничения минимальной скорости".

Отменяет действие знака 4.6 "Ограничение минимальной скорости".





4.8.3

4.8.1, 4.8.2, 4.8.3 "Направление движения транспортных средств с опасными грузами".

Движение транспортных средств, оборудованных опознавательными знаками (информационными табличками) "Опасный груз", разрешается только в направлении, указанном на знаке: 4.8.1 - прямо, 4.8.2 - направо, 4.8.3 - налево.

Данные предписывающие знаки должны устанавливаться непосредственно перед пересечением проезжих частей в местах, где установлены запрещающие знаки: 3.32 «Движение транспортных средств с опасными грузами запрещено», 3.33 «Движение транспортных средств с взрывоопасными, легковоспламеняющимися грузами запрещено».

5. Знаки особых предписаний (с пояснениями)



Знаки особых предписаний вводят или отменяют определенные режимы движения. Каждый знак особых предписаний имеет комментарий, поясняющий действие знака дорожного движения в различных ситуациях.



5.1

5.1 "Автомагистраль".

Дорога, на которой действуют требования Правил дорожного движения Российской Федерации, устанавливающие порядок движения по автомагистралям. Данная дорога является наиболее скоростной.

Знак 5.1 устанавливается в начале автомагистрали, а также после въездов на нее.

На автомагистрали запрещается:

1. Движение пешеходов, домашних животных, велосипедов, мопедов, тракторов и самоходных машин, и иных механических ТС, разрешенная скорость которых по технической характеристике или их состоянию менее 40 км/ч.
2. Движение грузовых автомобилей, разрешенная максимальная масса которых более 3,5 т, далее 2-й полосы.
3. Остановка вне специальных площадок для стоянки, обозначенных знаком 6.4 «Парковка (парковочное место)» или 7.11 «Место отдыха».
4. Разворот и въезд в технологические разрывы разделительной полосы. Будьте осторожны в этих местах, от этого пункта могут отступать ТС со спец. сигналами, а также оборудованные проблесковым маячком оранжевого цвета (дорожные, коммунальные и др. машины).
5. Движение задним ходом.



5.2 "Конец автомагистрали".

Указывает конец автомагистрали, обозначенной знаком 5.1.

Устанавливается в конце автомагистрали и в начале съездов с нее.



5.3 "Дорога для автомобилей".

Дорога, предназначенная для движения только автомобилей, автобусов и мотоциклов.

На данную дорогу распространяются все требования раздела ПДД "Движение по автомагистралям". Что запрещено на дорогах, обозначенных знаком 5.1, запрещено и на дорогах, обозначенных знаком 5.3.

Перед боковыми въездами на дорогу, обозначенную знаком 5.3, устанавливается знак 5.3 с одной из табличек 8.3.1, 8.3.2, 8.3.3 «Направления действия».



5.4 "Конец дороги для автомобилей".

Указывает конец дороги, обозначенной знаком 5.3 "Дорога для автомобилей".



5.5 "Дорога с односторонним движением".

Дорога или проезжая часть, по которой движение механических транспортных средств по всей ширине осуществляется в одном направлении.

1. Зона действия знака: до знака 5.6 "Конец дороги с односторонним движением".
2. Разрешенные направления: прямо, налево, направо, не запрещен задний ход, кроме мест перечисленных в пунктах 8.11, 8.12 Правил.
3. В практике необходимо помнить, что на дорогах с односторонним движением остановка и стоянка разрешены не только с правой стороны дороги, но и с левой, по ходу движения автомобилей, при этом на такой дороге должно быть не менее двух полос для движения.

Грузовым автомобилям, разрешенная максимальная масса которых более 3,5 т, разрешается остановка с левой стороны дороги только для погрузки и выгрузки груза.

4. В тех случаях, когда отсутствует горизонтальная разметка, делящая проезжую часть на количество полос для движения, водители должны мысленно поделить ее ширину на количество полос для движения тех ТС, которым водитель управляет, при этом необходимо, чтобы мысленная полоса для движения была достаточной по ширине для беспрепятственного передвижения автомобиля.



5.6 "Конец дороги с односторонним движением".

Указывает конец дороги или проезжей части, обозначенной знаком 5.5 "Дорога с односторонним движением".




5.7.1, 5.7.2 "Выезд на дорогу с односторонним движением".

Выезд на дорогу или проезжую часть с односторонним движением.

Устанавливаются перед всеми боковыми выездами на дорогу с односторонним движением.


1. Стрелка указывает направления движения на дороге с односторонним движением.
2. Пересечение дороги с односторонним движением не запрещается.
3. На перекрестке, перед которым установлен знак 5.7.1, запрещается поворот налево. Разворот не запрещается.
4. На перекрестке, перед которым установлен знак 5.7.2, запрещается поворот направо. Разворот не запрещается.



5.8 "Реверсивное движение".

Начало участка дороги, на котором на одной или нескольких полосах направление движения может изменяться на противоположное.

Направление движения на противоположное может изменяться с помощью реверсивных светофоров. Зона действия: до знака 5.9 "Конец реверсивного движения".



5.9 "Конец реверсивного движения".

Отменяет действие знака 5.8 "Реверсивное движение".



5.10

5.10 "Выезд на дорогу с реверсивным движением".

Знак применяется для обозначения выезда на дорогу с реверсивным движением.

Устанавливается перед всеми боковыми выездами на такую дорогу.

Водители, поворачивающие на дорогу с реверсивным движением, обозначенную знаком 5.10, должны двигаться по крайней правой полосе. Перестраиваться разрешается только после того, как водитель убедится, что движение в данном направлении разрешается и по другим полосам.



5.11.1

5.11.1 "Дорога с полосой для маршрутных транспортных средств".

Дорога, по которой транспортные средства, допущенные к движению по полосам для маршрутных транспортных средств, движутся по специально выделенной полосе навстречу общему потоку транспортных средств

На дороге с полосой для маршрутных транспортных средств, обозначенной знаком 5.11.1, запрещается движение и остановка других транспортных средств на этой полосе.



5.11.2

5.11.2 "Дорога с полосой для велосипедистов".

Дорога, по которой движение велосипедистов и водителей мопедов осуществляется по специально выделенной полосе навстречу общему потоку транспортных средств.



5.12.1

5.12.1 "Конец дороги с полосой для маршрутных транспортных средств".

Отменяет действие знака 5.11.1 "Дорога с полосой для маршрутных транспортных средств".



5.12.2

5.12.2 "Конец дороги с полосой для велосипедистов".

Дорожный знак представляет собой дорожный знак 5.11.2, изображение которого перечеркнуто диагональной красной полосой из левого нижнего угла в правый верхний угол знака.



5.13.1



5.13.2

5.13.1, 5.13.2 "Выезд на дорогу с полосой для маршрутных транспортных средств".

Выезд на дорогу с полосой для маршрутных транспортных средств (знак 5.11.1), движение которых осуществляется по специально выделенной полосе навстречу общему потоку движения транспортных средств.

На перекрестке, перед которым установлен знак 5.13.1, запрещается поворот налево. Разворот не запрещается.

На перекрестке, перед которым установлен знак 5.13.2, запрещается поворот направо. Разворот не запрещается.



5.13.3



5.13.4

5.13.3, 5.13.4 "Выезд на дорогу с полосой для велосипедистов"



5.14

5.14 "Полоса для маршрутных транспортных средств".

Специально выделенная полоса, по которой транспортные средства, допущенные к движению по полосам для маршрутных транспортных средств, движутся попутно общему потоку транспортных средств.

Устанавливается непосредственно над одной из полос для движения.

Действие знаков 5.14 - 5.14.3 распространяется на полосу, над которой они расположены. Действие знаков, установленных справа от дороги, распространяется на правую полосу.

На дороге с полосой для маршрутных транспортных средств, обозначенной знаком 5.14, запрещается движение и остановка других транспортных средств на этой полосе. Однако водители при повороте направо должны перестраиваться на полосу, обозначенную знаком 5.14 и расположенную у правого края проезжей части, если она не отделена от остальной проезжей части сплошной линией разметки.

Разрешается заезжать на нее при выезде на дорогу с правым поворотом и для посадки и высадки пассажиров, при соблюдении условий пункта 18.2 Правил.



5.14.1

5.14.1 "Конец полосы для маршрутных транспортных средств".

Действие знаков 5.14 - 5.14.3 распространяется на полосу, над которой они расположены. Действие знаков, установленных справа от дороги, распространяется на правую полосу.



5.14.2

5.14.2 "Полоса для велосипедистов".

Действие знаков 5.14 - 5.14.3 распространяется на полосу, над которой они расположены. Действие знаков, установленных справа от дороги, распространяется на правую полосу.



5.14.3

5.14.3 "Конец полосы для велосипедистов".

Действие знаков 5.14 - 5.14.3 распространяется на полосу, над которой они расположены. Действие знаков, установленных справа от дороги, распространяется на правую полосу.



5.15.1

5.15.1 "Направления движения по полосам".

Число полос и разрешенные направления движения по каждой из них.

1. Действие знаков 5.15.1 и 5.15.2, установленных перед перекрестком, распространяется на весь перекресток, если другие знаки 5.15.1 и 5.15.2, установленные на нем, не дают иных указаний.
2. Знаки 5.15.1 и 5.15.2, разрешающие поворот налево из крайней левой полосы, разрешают и разворот с этой полосы.

Правилами разрешается движение по трамвайным путям попутного направления, расположенным на одном уровне с проезжей частью. Если перед перекрестком установлены дорожные знаки 5.15.1 или 5.15.2, то движение по трамвайным путям через перекресток запрещается.





5.15.2

5.15.2 "Направления движения по полосам".

Разрешенные направления движения по полосе.

1. Действие знаков 5.15.1 и 5.15.2, установленных перед перекрестком, распространяется на весь перекресток, если другие знаки 5.15.1 и 5.15.2, установленные на нем, не дают иных указаний.
2. Знаки 5.15.1 и 5.15.2, разрешающие поворот налево из крайней левой полосы, разрешают и разворот с этой полосы.

Правилами разрешается движение по трамвайным путям попутного направления, расположенным на одном уровне с проезжей частью. Если перед перекрестком установлены дорожные знаки 5.15.1 или 5.15.2 движение по трамвайным путям через перекресток запрещается.



5.15.3

5.15.3 "Начало полосы".

Начало дополнительной полосы на подъеме или полосы торможения (например, на автомагистрали перед организованной стоянкой). Если на знаке, установленном перед дополнительной полосой, изображен знак 4.6 "Ограничение минимальной скорости", то

водитель транспортного средства, которое не может продолжать движение по основной полосе с указанной и большей скоростью, должен перестроиться на полосу, расположенную справа от него.

Зона действия: до знака 5.15.5 "Конец полосы".



5.15.4

5.15.4 "Начало полосы".

Начало участка средней полосы трехполосной дороги, предназначенного для движения в данном направлении.

Зона действия: до знака 5.15.6 "Конец полосы".

Если на знаке 5.15.4 изображен знак, запрещающий движение каким-либо ТС, то движение этих ТС по соответствующей полосе запрещается.



5.15.5



5.15.6

5.15.5, 5.15.6 "Конец полосы".

5.15.5 - Конец дополнительной полосы на подъеме или полосы разгона.

Отменяет действие знака 5.15.3 "Начало полосы".

5.15.6 - Конец участка средней полосы на трехполосной дороге, предназначенного для движения в данном направлении.

Отменяет действие знака 5.15.4 «Начало полосы». После этого участка следует перестроиться в крайнюю полосу (первую по ходу движения), так как средняя полоса на трехполосной дороге (она может быть размечена, а в случае отсутствия разметки водитель

обязан сделать это мысленно — см. особенности знака 5.5 «Дорога с односторонним движением») предназначена только для обгона, объезда, поворота налево и разворота.



5.15.7 "Направление движения по полосам".

Разрешенное направление движения по полосам.

Если на знаке 5.15.7 изображен знак, запрещающий движение каким-либо транспортным средством, то движение этих ТС по соответствующей полосе запрещается. Знак 5.15.7 с соответствующим числом стрелок может применяться на дорогах с четырьмя и более полосами.

Данные знаки не запрещают производить маневры "Опережение", "Обгон", если водитель во время движения не нарушает требования пункта 11.4 Правил, дорожных знаков 3.20, 3.22 и разметки.



5.15.8 "Число полос".

Указывает число полос движения и режимы движения по полосам. Водитель обязан выполнять требования знаков, нанесенных на стрелки.



5.16

5.16 "Место остановки автобуса и (или) троллейбуса".

Место остановки автобуса и (или) троллейбуса, движущихся по установленным маршрутам, а также маршрутного такси.

Остановка и стоянка запрещается ближе 15 м от мест остановки маршрутных ТС, обозначенных разметкой 1.17, а при ее отсутствии - от указателя места остановки маршрутных транспортных средств.



5.17

5.17 "Место остановки трамвая".



5.18

5.18 "Место стоянки легковых такси".



5.19.1



5.19.2

5.19.1, 5.19.2 "Пешеходный переход".

При отсутствии на переходе разметки 1.14.1 или 1.14.2 знак 5.19.1 устанавливается справа от дороги на ближней границе перехода относительно приближающихся транспортных средств, а знак 5.19.2 - слева от дороги на дальней границе перехода.

При отсутствии разметки ширина пешеходного перехода определяется расстоянием между знаками 5.19.1 и 5.19.2.



5.20

5.20 "Искусственная неровность".

Обозначает границы искусственной неровности.

Знак устанавливается на ближайшей границе искусственной неровности относительно приближающихся транспортных средств.



5.21

5.21 "Жилая зона".

Территория, на которой действуют требования Правил дорожного движения Российской Федерации, устанавливающие порядок движения в жилой зоне.

В жилой зоне преимущество имеют пешеходы, движение которых разрешается не только по тротуарам, но и по проезжей части.

В жилой зоне **запрещается:**

- а) движение со скоростью более 20 км/ч;
- б) сквозное движение;
- в) учебная езда;
- г) стоянка с работающим двигателем;
- д) стоянка грузовых автомобилей с разрешенной максимальной массой более 3,5 т вне

специально выделенных и обозначенных знаками и (или) разметкой мест. Эти требования распространяются на все дворовые территории (дворы, кварталы и т. п.).

При выезде из жилой зоны водители должны уступить дорогу другим участникам движения.



5.22

5.22 "Конец жилой зоны".

Указывает конец жилой зоны, обозначенной знаком 5.21 "Жилая зона".



5.23.1



5.23.2

5.23.1, 5.23.2 "Начало населенного пункта".

Начало населенного пункта, в котором действуют требования Правил дорожного движения Российской Федерации, устанавливающие порядок движения в населенных пунктах.

В первую очередь к таким требованиям следует отнести ограничение скорости движения до 60 км/ч и запрещение подачи звукового сигнала кроме случаев, когда необходимо предотвратить дорожно-транспортное происшествие.



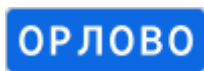
5.24.1



5.24.2

5.24.1, 5.24.2 "Конец населенного пункта".

Место, с которого на данной дороге утрачивают силу требования Правил дорожного движения Российской Федерации, устанавливающие порядок движения в населенных пунктах.



5.25

5.25 "Начало населенного пункта".

Начало населенного пункта, в котором на данной дороге не действуют требования Правил дорожного движения Российской Федерации, устанавливающие порядок движения в населенных пунктах.

Не действуют пункты Правил, устанавливающие порядок движения в населенных пунктах, только на участке дороги, обозначенном данным знаком, то есть на другие дороги населенного пункта, указанного на знаке, это правило не распространяется.



5.26 "Конец населенного пункта".

Конец населенного пункта, обозначенного знаком 5.25.



5.27 "Зона с ограничением стоянки".

Место, с которого начинается территория (участок дороги), где стоянка запрещена.

Зона действия обязательно до знака 5.28 "Конец зоны с ограничением стоянки". Зона действия не прерывается на перекрестках.



5.28 "Конец зоны с ограничением стоянки".

Отменяет действие знака 5.27 "Зона с ограничением стоянки".



5.29

5.29 "Зона регулируемой стоянки".

Место, с которого начинается территория (участок дороги), где стоянка разрешена и регулируется с помощью табличек и разметки.

Зона действия обязательно до знака [5.30](#) "Конец зоны регулируемой стоянки".
Зона действия не прерывается на перекрестках.



5.30

5.30 "Конец зоны регулируемой стоянки".

Отменяет действие знака [5.29](#) "Зона регулируемой стоянки".



5.31

5.31 "Зона с ограничением максимальной скорости".

Место, с которого начинается территория (участок дороги), где ограничена максимальная скорость движения.

Зона действия обязательно до знака [5.32](#) "Конец зоны с ограничением максимальной скорости".
Зона действия не прерывается на перекрестках.



5.32

5.32 "Конец зоны с ограничением максимальной скорости".

Отменяет действие знака [5.31](#) "Зона с ограничением максимальной скорости".



5.33

5.33 "Пешеходная зона".

Место, с которого начинается территория (участок дороги), на которой разрешено движение пешеходов, и в случаях, установленных [пунктами 24.2 - 24.4](#) настоящих Правил, велосипедистов.

Зона действия обязательно до знака [5.34](#) "Конец пешеходной зоны".

Зона действия не прерывается на перекрестках.



5.33.1

5.33.1 "Велосипедная зона".

Место, с которого начинается велосипедная зона.



5.34 "Конец пешеходной зоны".

Отменяет действие знака [5.33](#) "Пешеходная зона".



5.34.1 "Конец велосипедной зоны".

Отменяет действие знака [5.33.1](#) "Велосипедная зона".



5.35 "Зона с ограничением экологического класса механических транспортных средств".

Место, с которого начинается территория (участок дороги), где запрещено движение механических транспортных средств:

- экологический класс которых, указанный в регистрационных документах на эти транспортные средства, ниже экологического класса, указанного на знаке;
-
- экологический класс которых не указан в регистрационных документах на эти транспортные средства. *(вступает в силу с 01.07.2021 года.)*

Действие знака 5.35 не распространяется на механические транспортные средства Вооруженных Сил Российской Федерации, полиции, аварийно-спасательных служб и формирований, пожарной охраны, скорой медицинской помощи, аварийной службы

газовой сети и механические транспортные средства организаций федеральной почтовой связи, имеющие на боковой поверхности белую диагональную полосу на синем фоне.



5.36

5.36 "Зона с ограничением экологического класса грузовых автомобилей".

Место, с которого начинается территория (участок дороги), где запрещено движение грузовых автомобилей, тракторов и самоходных машин:

- экологический класс которых, указанный в регистрационных документах на эти транспортные средства, ниже экологического класса, указанного на знаке;
-
- экологический класс которых не указан в регистрационных документах на эти транспортные средства. *(вступает в силу с 01.07.2021 года.)*

Действие знака 5.36 не распространяется на механические транспортные средства Вооруженных Сил Российской Федерации, полиции, аварийно-спасательных служб и формирований, пожарной охраны, скорой медицинской помощи, аварийной службы газовой сети и механические транспортные средства организаций федеральной почтовой связи, имеющие на боковой поверхности белую диагональную полосу на синем фоне.



5.37

5.37 "Конец зоны с ограничением экологического класса механических транспортных средств".

Отменяет действие знака [5.35](#) "Зона с ограничением экологического класса механических транспортных средств".



5.38

5.38 "Конец зоны с ограничением экологического класса грузовых автомобилей".

Отменяет действие знака [5.36](#) "Зона с ограничением экологического класса грузовых автомобилей".

6. Информационные знаки (с пояснениями)



Информационные знаки информируют о расположении населённых пунктов и других объектов, а также об установленных или о рекомендуемых режимах движения. К каждому информационному знаку дан комментарий, поясняющий действие знака дорожного движения в той или иной ситуации.



6.1

6.1 "Общие ограничения максимальной скорости".

Общие ограничения скорости, установленные Правилами дорожного движения Российской Федерации.

В населенных пунктах обозначенных знаком с белым фоном - до 60 км/ч.

Вне населенных пунктов - до 90 км/ч.

На автомагистралях - до 110 км/ч.



6.2

6.2 "Рекомендуемая скорость".

Скорость, с которой рекомендуется движение на данном участке дороги.

Зона действия: от места установки знака до ближайшего перекрестка, а при применении знака 6.2 совместно с предупреждающим знаком определяется протяженностью опасного участка.



6.3.1

6.3.1 "Место для разворота".

Знак применяется для обозначения места, предназначенного только для разворота.

Поворот налево запрещается для всех видов транспортных средств.



6.3.2

6.3.2 "Зона для разворота".

Знак применяется для обозначения места, и зоны предназначенных только для разворота.

Поворот налево запрещается для всех видов транспортных средств.



6.4

6.4 "Парковка (парковочное место)".

Знак применяется для обозначения площадок, специально отведенных для парковки транспортных средств.



6.5

6.5 "Полоса аварийной остановки".

Полоса аварийной остановки на крутом спуске.



6.6

6.6 "Подземный пешеходный переход".

Устанавливается изображением навстречу движению основных пешеходных потоков у лестничных сходов пешеходных тоннелей.



6.7

6.7 "Надземный пешеходный переход".

Устанавливается изображением навстречу движению основных пешеходных потоков у лестничных сходов пешеходных мостов и путепроводов.



6.8.1



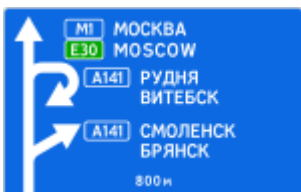
6.8.2

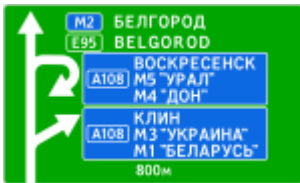


6.8.3

6.8.1, 6.8.2, 6.8.3 "Тупик".

Дорога, не имеющая сквозного проезда. Не запрещается при этом движение в направлении тупика.





6.9.1

6.9.1 "Предварительный указатель направлений".

Направления движения к обозначенным на знаке населенным пунктам и другим объектам.

На знаках могут быть нанесены изображения знака 6.14.1 "Номер, присвоенный дороге", символы автомагистрали, аэропорта, спортивные и иные (общепринятые) пиктограммы (смысловые изображения).

На знаке 6.9.1 могут быть нанесены изображения других знаков, информирующих об особенностях движения.



Знак 6.9.1 применяется также для указания объезда участков дорог, на которых установлен один из запрещающих знаков:

- 3.11 Ограничение массы;
- 3.12 Ограничение нагрузки на ось;
- 3.13 Ограничение высоты;
- 3.14 Ограничение ширины;
- 3.15 Ограничение длины.

Следует запомнить следующее:

- 1. В нижней части знака указывается расстояние (900 м, 300 м, 150 м, 50 м) от места установки знака до первого перекрестка или начала полосы торможения.
- 2. Зеленый или синий фон на знаке, установленном вне населенного пункта, означает, что движение к указанному населенному пункту или объекту будет осуществляться соответственно по автомагистрали (зеленый), другой дороге (синий).
- 3. Зеленый или синий фон на знаке, установленном в населенном пункте, означает, что движение к указанному населенному пункту или объекту будет осуществляться соответственно по автомагистрали или другой дороге. Знаки с белым фоном

устанавливаются в населенных пунктах; белый фон обозначает, что указанный объект (объекты) находятся в данном населенном пункте.



6.9.2 "Предварительный указатель направления".

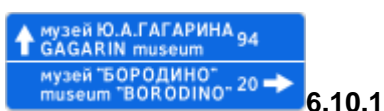
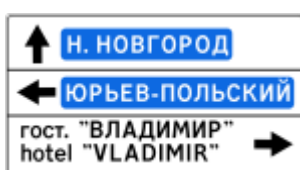
Направления движения к обозначенным на знаке населенным пунктам и другим объектам.

На знаках могут быть нанесены изображения знака 6.14.1 "Номер, присвоенный дороге", символы автомагистрали, аэропорта, спортивные и иные (общепринятые) пиктограммы (смысловые изображения).



6.9.3 "Схема движения".

Разрешенные направления движения на сложном перекрестке или маршрут движения при запрещении на перекрестке отдельных маневров.



6.10.1 "Указатель направлений".

Указывают направления движения к пунктам маршрута. На знаках может быть указано расстояние до обозначенных на нем объектов (км), нанесены символы автомагистрали, аэропорта, спортивные и иные пиктограммы (смысловые изображения).



6.10.2

6.10.2 "Указатель направления".


Указывают направления движения к пунктам маршрута. На знаках может быть указано расстояние до обозначенных на нем объектов (км), нанесены символы автомагистрали, аэропорта, спортивные и иные пиктограммы (смысловые изображения).



6.11

6.11 "Наименование объекта".

Наименование иного объекта, чем населенный пункт (река, озеро, перевал и тому подобное).



6.12

6.12 "Указатель расстояний".

Расстояние (км) до населенных пунктов, расположенных на маршруте.



6.13

6.13 "Километровый знак".

Расстояние (км) до начала или конца дороги.



E95P115

6.14.1

6.14.1 "Номер маршрута".

Номер, присвоенный дороге (маршруту).

Всем основным автомобильным дорогам страны присвоены определенные номера. Так, например, дорога Москва-Брест имеет номер 1, Москва-Симферополь - 4, Москва- Санкт-Петербург - 10. Эти номера указаны в атласе автомобильных дорог и на схемах отдельных маршрутов. В Москве городские магистрали, являющиеся продолжением автомобильных дорог, имеют такую же нумерацию, как и дороги, но с добавлением буквы "М". Так Ленинградский проспект имеет номер М10. По территории страны проходит несколько автомагистралей, входящих в сеть международных европейских дорог. Номера таких дорог состоят из буквы "Е" и цифры, нанесенной белым цветом на зеленом фоне. Дорога Москва-Киев-Одесса-Кишинев и далее Бухарест-София обозначается номером Е20.



6.14.2

6.14.2 "Номер маршрута".

Номер и направление дороги (маршрута).

Всем основным автомобильным дорогам страны присвоены определенные номера. Так, например, дорога Москва-Брест имеет номер 1, Москва-Симферополь - 4, Москва- Санкт-Петербург - 10. Эти номера указаны в атласе автомобильных дорог и на схемах отдельных маршрутов. В Москве городские магистрали, являющиеся продолжением автомобильных дорог, имеют такую же нумерацию, как и дороги, но с добавлением буквы "М". Так Ленинградский проспект имеет номер М10. По территории страны проходит несколько автомагистралей, входящих в сеть международных европейских дорог. Номера таких дорог состоят из буквы "Е" и цифры, нанесенной белым цветом на зеленом фоне. Дорога Москва-Киев-Одесса-Кишинев и далее Бухарест-София обозначается номером Е20.



6.15.1



6.15.2



6.15.3

6.15.1, 6.15.2, 6.15.3 "Направление движения для грузовых автомобилей".

Рекомендуемое направление движения для грузовых автомобилей, тракторов и самоходных машин, если на перекрестке их движение в одном из направлений запрещено.

Направление - рекомендуемое, следовательно необязательное, но водителям перечисленных транспортных средств следует придерживаться указанного направления, так как в последующем опять будет ограничение или запрещение движения.

При выезде на перекресток водителю следует сразу же определить, в каком из направлений введено ограничение и относится ли управляемое им транспортное средство к указанным на запрещающем знаке.



6.16 "Стоп-линия".

Место остановки транспортных средств при запрещающем сигнале светофора (регулирущика).

Такое же назначение может выполнять и разметка 1.12 "Стоп-линия". Эти места наиболее "любимы" работниками ГИБДД, так как многие водители нарушают требования обязательной остановки не далее знака или линии разметки при запрещающем сигнале светофора. При переводе светофора в мигающий режим или его отключении данный знак, разметка не работают, то есть необходимо проехать данный участок дороги без остановки.



6.17 "Схема объезда".

Маршрут объезда участка дороги, временно закрытого для движения.



6.18.1, 6.18.2, 6.18.3 "Направление объезда".

Направление объезда участка дороги, временно закрытого для движения.

Желтый фон знака информирует о том, что объезд организован временно.



6.19.1



6.19.2

6.19.1, 6.19.2 "Предварительный указатель перестроения на другую проезжую часть".

Направление объезда закрытого для движения участка проезжей части на дороге с разделительной полосой или направление движения для возвращения на правую проезжую часть.

Желтый фон знака информирует о том, что объезд организован временно.



6.20.1



6.20.2

6.20.1, 6.20.2 "Аварийный выход".

Указывает место в тоннеле, где находится аварийный выход.



6.21.1



6.21.2

6.21.1, 6.21.2 "Направление движения к аварийному выходу".

Указывает направление к аварийному выходу и расстояние до него.

7. Знаки сервиса (с пояснениями)



Знаки сервиса информируют о расположении соответствующих объектов. Все дорожные знаки сервиса имеют пояснения, которые описывают действия знаков дорожного движения. Каждый знак сервиса имеет комментарий, поясняющий действие знака дорожного движения в различных ситуациях.



7.1

7.1 "Пункт медицинской помощи".



7.2

7.2 "Больница".



7.3

7.3 "Автозаправочная станция".



7.4

7.4 "Техническое обслуживание автомобилей".



7.5

7.5 "Мойка автомобилей".



7.6

7.6 "Телефон".



7.7

7.7 "Пункт питания".



7.8

7.8 "Питьевая вода".



7.9

7.9 "Гостиница или мотель".



7.10

7.10 "Кемпинг".



7.11

7.11 "Место отдыха".



7.12

7.12 "Пост дорожно-патрульной службы".



7.13

7.13 "Полиция".



7.14

7.14 "Пункт транспортного контроля".



7.14.1

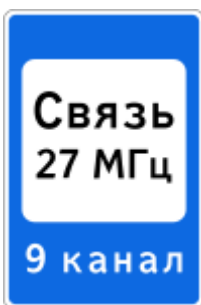
7.14.1 "Пункт таможенного контроля".



7.15

7.15 "Зона приема радиостанции, передающей информацию о дорожном движении".

Участок дороги, на котором осуществляется прием передач радиостанции на частоте, указанной на знаке.



7.16

7.16 "Зона радиосвязи с аварийными службами".

Участок дороги, на котором действует система радиосвязи с аварийными службами в гражданском диапазоне 27 МГц.



7.17

7.17 "Бассейн или пляж".



7.18

7.18 "Туалет".

WC (от англ. water closet)



7.19

7.19 "Телефон экстренной связи".

Указывает место, где находится телефон для вызова оперативных служб.



7.20

7.20 "Огнетушитель".

Указывает место, где находится огнетушитель.



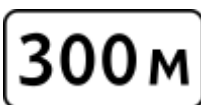
7.21

7.21 "Автозаправочная станция с возможностью зарядки электромобилей".


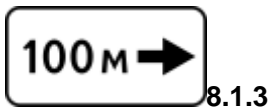
8. Знаки дополнительной информации (таблички) ^{(с} пояснениями)



Знаки дополнительной информации (таблички) уточняют или ограничивают действие знаков, с которыми они применены, либо содержат иную информацию для участников дорожного движения. К каждому знаку дополнительной информации (табличке) дан комментарий, поясняющий действие знака дорожного движения в той или иной ситуации.



8.1.1

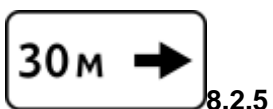
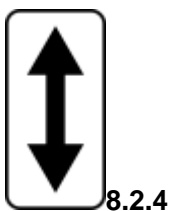
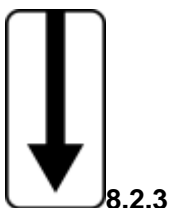
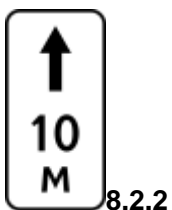
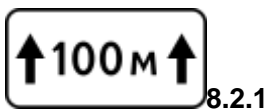


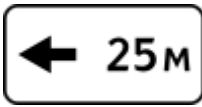
8.1.1, 8.1.2, 8.1.3, 8.1.4 "Расстояние до объекта".

8.1.1 Указывает расстояние от знака до начала опасного участка, места введения соответствующего ограничения или определенного объекта (места), находящегося впереди по ходу движения;

8.1.2 Указывает расстояние от знака 2.4 до перекрестка в случае, если непосредственно перед перекрестком установлен знак 2.5;

8.1.3, 8.1.4 Указывают расстояние до объекта, находящегося в стороне от дороги.





8.2.6

8.2.1, 8.2.2, 8.2.3, 8.2.4, 8.2.5, 8.2.6 "Зона действия".

8.2.1 Указывает протяженность опасного участка дороги, обозначенного предупреждающими знаками, или зону действия запрещающих знаков, а также знаков 5.16, 6.2 и 6.4;

8.2.2 Указывает зону действия запрещающих знаков 3.27, 3.28, 3.29 и 3.30;

8.2.3 Указывает конец зоны действия знаков 3.27, 3.28, 3.29 и 3.30;

8.2.4 Информировывает водителей о нахождении их в зоне действия знаков 3.27, 3.28, 3.29 и 3.30;

8.2.5, 8.2.6 Указывают направление и зону действия знаков 3.27, 3.28, 3.29 и 3.30; при запрещении остановки или стоянки вдоль одной стороны площади, фасада здания и тому подобного.



8.3.1



8.3.2



8.3.3

8.3.1, 8.3.2, 8.3.3 "Направления действия".

Указывают направления действия знаков, установленных перед перекрестком, или направления движения к обозначенным объектам, находящимся непосредственно у дороги.



8.4.1



8.4.2



8.4.3



8.4.3.1



8.4.4



8.4.5



8.4.6



8.4.7



8.4.8

8.4.1, 8.4.2, 8.4.3, 8.4.3.1, 8.4.4, 8.4.5, 8.4.6, 8.4.7, 8.4.8 "Вид транспортного средства".

Указывают вид транспортного средства, на который распространяется действие знака.

Табличка 8.4.1 распространяет действие знака на грузовые автомобили, в том числе с прицепом, с разрешенной максимальной массой более 3,5 т;

Табличка 8.4.3 - на легковые автомобили, а также грузовые автомобили с разрешенной максимальной массой до 3,5 т;

Табличка 8.4.3.1 - на электромобили и гибридные автомобили, имеющие возможность зарядки от внешнего источника;

Табличка 8.4.8 - на транспортные средства, оборудованные опознавательными знаками (информационными табличками) "Опасный груз".



8.4.9



8.4.10



8.4.11



8.4.12



8.4.13



8.4.14



8.4.15

8.4.9, 8.4.10, 8.4.11, 8.4.12, 8.4.13, 8.4.14, 8.4.15 "Кроме вида транспортного средства".

Указывают вид транспортного средства, на который не распространяется действие знака.

Табличка 8.4.14 не распространяет действие знака на транспортные средства, используемые в качестве легкового такси.



8.5.1

8.5.1 "Субботные, воскресные и праздничные дни".

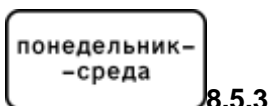
Указывает, что знак действует только в субботу, воскресенье и праздничные дни.



8.5.2

8.5.2 "Рабочие дни".

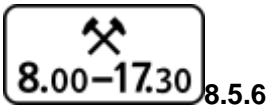
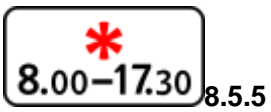
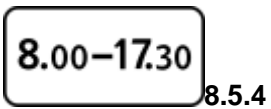
Указывает, что знак действует только в рабочие дни.



8.5.3

8.5.3 "Дни недели".

Указывает, что знак действует только в конкретно указанные дни недели.



8.5.4, 8.5.5, 8.5.6, 8.5.7 "Время действия".

8.5.4 Указывает время суток, в течение которого действует знак;

8.5.5 - 8.5.7 Указывают дни недели и время суток, в течение которых действует знак.





8.6.1, 8.6.2, 8.6.3, 8.6.4, 8.6.5, 8.6.6, 8.6.7, 8.6.8, 8.6.9 "Способ постановки транспортного средства на стоянку".

8.6.1 Указывает, что все транспортные средства должны быть поставлены на стоянку параллельно краю проезжей части;

8.6.2 - 8.6.9 Указывают способ постановки легковых автомобилей и мотоциклов на околотротуарной стоянке.

Стоянка на краю тротуара, граничащего с проезжей частью, разрешается только легковым автомобилям, мотоциклам, мопедам и велосипедам в местах, обозначенных знаком 6.4, с одной из табличек 8.6.2, 8.6.3, 8.6.6 - 8.6.9



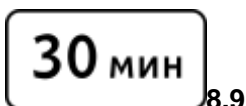
8.7 "Стоянка с неработающим двигателем".

Указывает, что на стоянке, обозначенной знаком 6.4, разрешается стоянка транспортных средств только с неработающим двигателем.



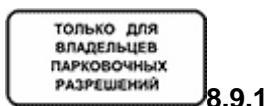
8.8 "Платные услуги".

Указывает, что услуги предоставляются только за плату.



8.9 "Ограничение продолжительности стоянки".

Указывает максимальную продолжительность пребывания транспортного средства на стоянке, обозначенной знаком 6.4.



8.9.1 "Стоянка только для владельцев парковочных разрешений".

Указывает, что на парковке, обозначенной знаком 6.4, могут размещаться только транспортные средства, владельцы которых имеют разрешение на парковку, полученное в установленном органами исполнительной власти субъекта Российской Федерации или органами местного самоуправления порядке и действующее в пределах территории, границы которой установлены соответствующими органами исполнительной власти субъекта Российской Федерации или органами местного самоуправления.



8.9.2

8.9.2 "Стоянка только транспортных средств дипломатического корпуса".


Указывает, что на парковке (парковочном месте), обозначенной знаком 6.4, могут размещаться только транспортные средства аккредитованных дипломатических представительств, консульских учреждений, международных (межгосударственных) организаций и представительств таких организаций, имеющие государственные регистрационные знаки, применяемые для обозначения таких транспортных средств.



8.10

8.10 "Место для осмотра автомобилей".

Указывает, что на площадке, обозначенной знаком 6.4 или 7.11, имеется эстакада или смотровая канава.



8.11

8.11 "Ограничение разрешенной максимальной массы".

Указывает, что действие знака распространяется только на транспортные средства с разрешенной максимальной массой, превышающей максимальную массу, указанную на табличке.



8.12

8.12 "Опасная обочина".

Предупреждает, что съезд на обочину опасен в связи с проведением на ней ремонтных работ. Применяется со знаком 1.25 "Дорожные работы".



8.13

8.13 "Направление главной дороги".

Указывает направление главной дороги на перекрестке. Изображение направления главной дороги и прилегающих на табличке может повторять фактическую траекторию дорог.



8.14

8.14 "Полоса движения".

Указывает полосу движения или полосу для велосипедистов, на которую распространяется действие знака или светофора.



8.15 "Слепые пешеходы".

Указывает, что пешеходным переходом пользуются слепые. Применяется со знаками [1.22](#), [5.19.1](#), [5.19.2](#) и светофорами.

Все слепые и слабовидящие пешеходы передвигаются с помощью белой трости, покрытой светоотражающей пленкой.

При переходе дороги им рекомендуется палочку приподнять вперед.

Водители во всех случаях (невзирая на сигналы светофора) обязаны считать данный сигнал красным сигналом светофора.

Водитель обязан остановиться и не возобновлять движение, пока данный пешеход не закончит переход проезжей части данного направления.



8.16 "Влажное покрытие".

Указывает, что действие знака распространяется на период времени, когда покрытие проезжей части влажное.

Влажное покрытие снижает управляемость автомобиля, увеличивается тормозной путь. Резкое торможение может вызвать блокировку колес автомобиля и его снос.

Во избежание ДТП необходимо в таких местах снизить скорость.

Будьте особенно осторожны при торможении в местах нанесения пластиковой разметки, а также на участках дороги в начальный момент выпадения дождевых капель. При смачивании проезжей части в некоторых случаях образуется тонкая прослойка (пыль + влага), что еще больше ухудшает сцепление колес с дорогой.



8.17 "Инвалиды".

Указывает, что действие знака [6.4](#) распространяется только на мотоколяски и автомобили, на которых установлен опознавательный знак "Инвалид".



8.18 "Кроме инвалидов".

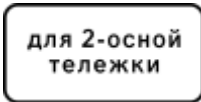
Указывает, что действие знака не распространяется на мотоколяски и автомобили, на которых установлен опознавательный знак "Инвалид".



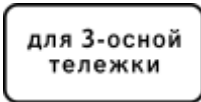
8.19

8.19 "Класс опасного груза".

Указывает номер класса (классов) опасных грузов по ГОСТу 19433-88.



8.20.1



8.20.2

8.20.1, 8.20.2 "Тип тележки транспортного средства".

Применяются со знаком [3.12](#) Указывают число сближенных осей транспортного средства, для каждой из которых указанная на знаке масса является предельно допустимой.



8.21.1



8.21.2



8.21.3

8.21.1, 8.21.2, 8.21.3 "Вид маршрутного транспортного средства".

Применяются со знаком [6.4](#). Обозначают место стоянки транспортных средств у станций метро, остановок автобуса (троллейбуса) или трамвая, где возможна пересадка на соответствующий вид транспорта.



8.22.1, 8.22.2, 8.22.3

8.22.1, 8.22.2, 8.22.3 "Препятствие".

Обозначают препятствие и направление его объезда. Применяются со знаками [4.2.1](#), [4.2.2](#) и [4.2.3](#).



8.23

8.23 "Фотовидеофиксация".

Указывает, что в зоне действия дорожного знака либо на данном участке дороги может осуществляться фиксация административных правонарушений работающими в автоматическом режиме специальными техническими средствами, имеющими функции фото-киносъемки и видеозаписи, или средствами фото-киносъемки и видеозаписи. Применяется со знаками 1.1, 1.2, 1.35, 1.8, 1.22, 3.1, 3.2, 3.3, 3.4, 3.5, 3.6, 3.7, 3.18.1, 3.18.2, 3.19, 3.20, 3.22, 3.24, 3.27, 3.28, 3.29, 3.30, 5.1, 5.2, 5.3, 5.4, 5.14, 5.21, 5.23.1, 5.23.2, 5.24.1, 5.24.2, 5.25, 5.26, 5.27, 5.31, 5.35 и 5.36, а также со светофорами.



8.24

8.24 "Работает эвакуатор".

Указывает, что в зоне действия дорожных знаков 3.27, 3.28, 3.29 и 3.30 осуществляется задержание транспортного средства.



8.25

8.25 "Экологический класс транспортного средства".

Указывает, что действие знаков 3.3 - 3.5, 3.18.1, 3.18.2 и 4.1.1 - 4.1.6 распространяется на механические транспортные средства:

- экологический класс которых, указанный в регистрационных документах на эти транспортные средства, ниже экологического класса, указанного на табличке;
-
- экологический класс которых не указан в регистрационных документах на эти транспортные средства. *(вступает в силу с 01.07.2021 года.)*

Указывает, что действие знаков 5.29 и 6.4 распространяется на механические транспортные средства:

- экологический класс которых, указанный в регистрационных документах на эти транспортные средства, соответствует экологическому классу, указанному на табличке, либо выше экологического класса, указанного на табличке;
-
- экологический класс которых не указан в регистрационных документах на эти транспортные средства. *(вступает в силу с 01.07.2021 года.)*